



GOBIERNO DEL ESTADO DE
VERACRUZ
2024 - 2030

SS
SECRETARÍA DE
SALUD

SESVER
SERVICIOS DE SALUD
DE VERACRUZ

Catálogo de Establecimientos de Salud (CES)

Catálogo de CLUES
Marzo 2026

Dirección de Planeación y Desarrollo



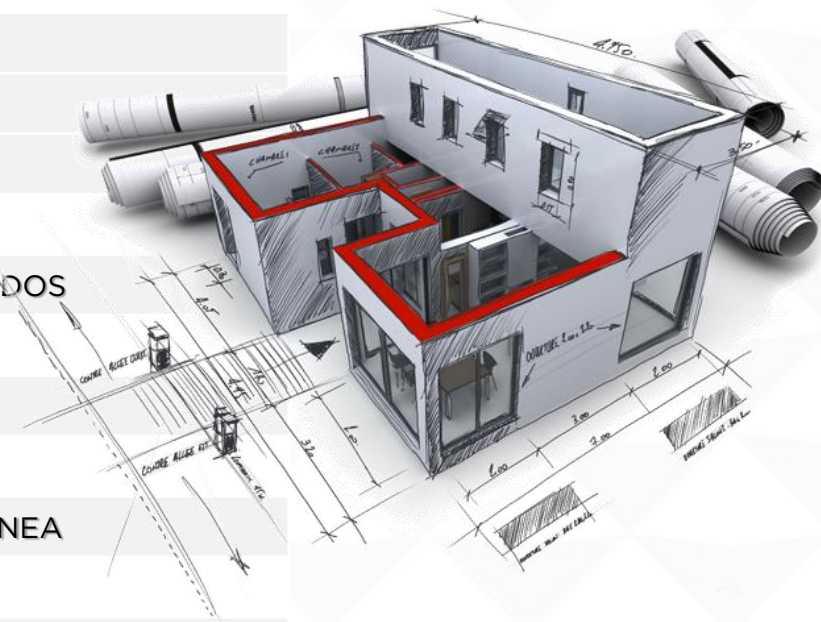
CES Digital



POR AMOR A
VERACRUZ

Tipologías

TIPO	DESCRIPCIÓN
HE	HOSPITAL ESPECIALIZADO
HP	HOSPITAL PSIQUIÁTRICO
HG	HOSPITAL GENERAL
HI	HOSPITAL INTEGRAL (COMUNITARIO)
CE	CLÍNICA DE ESPECIALIDADES
UNEME	UNIDAD DE ESPECIALIDADES MÉDICAS
CSH	CENTRO DE SALUD CON HOSPITALIZACIÓN
CESSA	CENTROS DE SALUD CON SERVICIOS AMPLIADOS
CS	CENTROS DE SALUD
UM	UNIDAD MÓVIL
CD	CONSULTORIO DELEGACIONAL
CETS	CENTRO ESTATAL DE TRANSFUSIÓN SANGUÍNEA
ALM	ALMACENES
LAB	LABORATORIOS
OFI	OFICINAS ADMINISTRATIVAS
APO	OTROS ESTABLECIMIENTOS DE APOYO







GOBIERNO DEL ESTADO DE
VERACRUZ
2024 - 2030

SS
SECRETARÍA DE
SALUD

SESVER
SERVICIOS DE SALUD
DE VERACRUZ

Los Modelos de Unidades Médicas son elaborados por la Dirección de Planeación y Desarrollo

Establecimientos por Nivel de Atención

NIVEL DE ATENCIÓN	TIPOLOGÍA	TOTAL DE UNIDADES
 TERCER	HOSPITAL ESPECIALIZADO (HE)	3
	HOSPITAL GENERAL (HG)	28
	HOSPITAL INTEGRAL (COMUNITARIO) (HI)	25
 SEGUNDO	HOSPITAL PSIQUIÁTRICO (HP)	2
	CENTRO DE SALUD CON HOSPITALIZACIÓN (CSH)	2
 PRIMER	CENTROS DE SALUD CON SERVICIOS AMPLIADOS (CESSA)	2
	CENTROS DE SALUD (CS)	729
	UNIDAD MÓVIL (UM)	77
	UNIDAD DE ESPECIALIDADES MÉDICAS (UNEME)	29
	CONSULTORIO DELEGACIONAL (CD)	1
	CLÍNICA DE ESPECIALIDADES (CE)	1
	SUB TOTAL UNIDADES MÉDICAS	899
 DE APOYO	CENTRO ESTATAL DE TRANSFUSIÓN SANGUÍNEA (CETS)	1
	ALMACENES (ALM)	17
	LABORATORIOS (LAB)	3
	OFICINAS ADMINISTRATIVAS (OFI)	17
	OTROS ESTABLECIMIENTOS DE APOYO (APO)	1
DE ASISTENCIA SOCIAL	NO ESPECIFICADO (CASA HOGAR)	4
SUB TOTAL OTROS ESTABLECIMIENTOS		43
TOTAL		942

Atención de la Demanda por Nivel de Atención

942



Tercer Nivel

3



Segundo Nivel

55



Primer Nivel

841



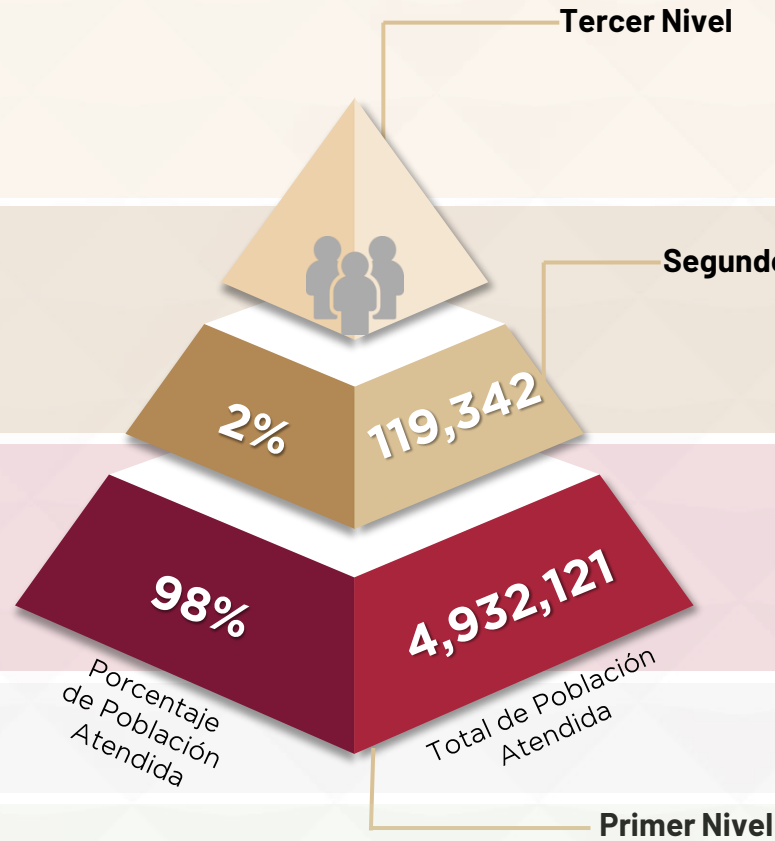
Apoyo

39



Asistencia Social

4



GOBIERNO DEL ESTADO DE
VERACRUZ
2024 - 2030

SS
SECRETARÍA DE
SALUD

SESVER
SERVICIOS DE SALUD
DE VERACRUZ

Establecimientos por Jurisdicción Sanitaria

NIVEL	TIPOLOGÍA	J1 Pánuco	J2 Tuxpan	J3 Poza Rica	J4 Martínez de la Torre	J5 Xalapa	J6 Córdoba	J7 Orizaba	J8 Veracruz	J9 Cosamaloapan	J10 San Andrés Tuxtla	J11 Coatzacoalcos	TOTAL
TERCER	HOSPITAL ESPECIALIZADO	0	0	0	0	2	0	0	1	0	0	0	3
	HOSPITAL GENERAL	2	2	2	2	3	2	1	4	3	3	4	28
SEGUNDO	HOSPITAL INTEGRAL (COMUNITARIO)	2	2	3	3	3	1	1	1	3	2	4	25
	HOSPITAL PSIQUIÁTRICO	0	0	0	0	1	0	1	0	0	0	0	2
SUB TOTAL HOSPITALES		4	4	5	5	9	3	3	6	6	5	8	58
PRIMER	CENTRO DE SALUD CON HOSPITALIZACIÓN	0	0	0	0	1	0	0	0	0	0	1	2
	CENTROS DE SALUD CON SERVICIOS AMPLIADOS	0	0	0	0	0	0	1	0	0	0	1	2
	CENTROS DE SALUD	65	67	90	54	83	74	61	62	45	51	77	729
	UNIDAD MÓVIL	7	0	4	6	7	10	9	3	4	7	20	77
	UNEMES	2	1	4	1	5	1	2	4	2	1	6	29
	CONSULTORIO DELEGACIONAL	0	0	0	0	1	0	0	0	0	0	0	1
	CLÍNICA DE ESPECIALIDADES	0	0	0	0	0	0	0	1	0	0	0	1
SUB TOTAL PRIMER NIVEL		74	68	98	61	97	85	73	70	51	59	105	841
SUB TOTAL UNIDADES MÉDICAS		78	72	103	66	106	88	76	76	57	64	113	899
DE APOYO	CENTRO ESTATAL DE TRANSFUSIÓN SANGUÍNEA	0	0	0	0	0	0	0	1	0	0	0	1
	ALMACENES	1	1	0	2	6	1	1	2	1	1	1	17
	LABORATORIOS	0	0	1	0	1	0	0	1	0	0	0	3
	OFICINAS ADMINISTRATIVAS	1	1	1	1	4	1	1	3	1	1	2	17
	OTROS ESTABLECIMIENTOS DE APOYO	0	0	0	0	1	0	0	0	0	0	0	1
DE ASISTENCIA SOCIAL	NO ESPECIFICADO	0	0	1	0	1	1	0	1	0	0	0	4
SUB TOTAL OTROS ESTABLECIMIENTOS		2	2	3	3	13	3	2	8	2	2	3	43
TOTAL DE ESTABLECIMIENTOS		80	74	106	69	119	91	78	84	59	66	116	942



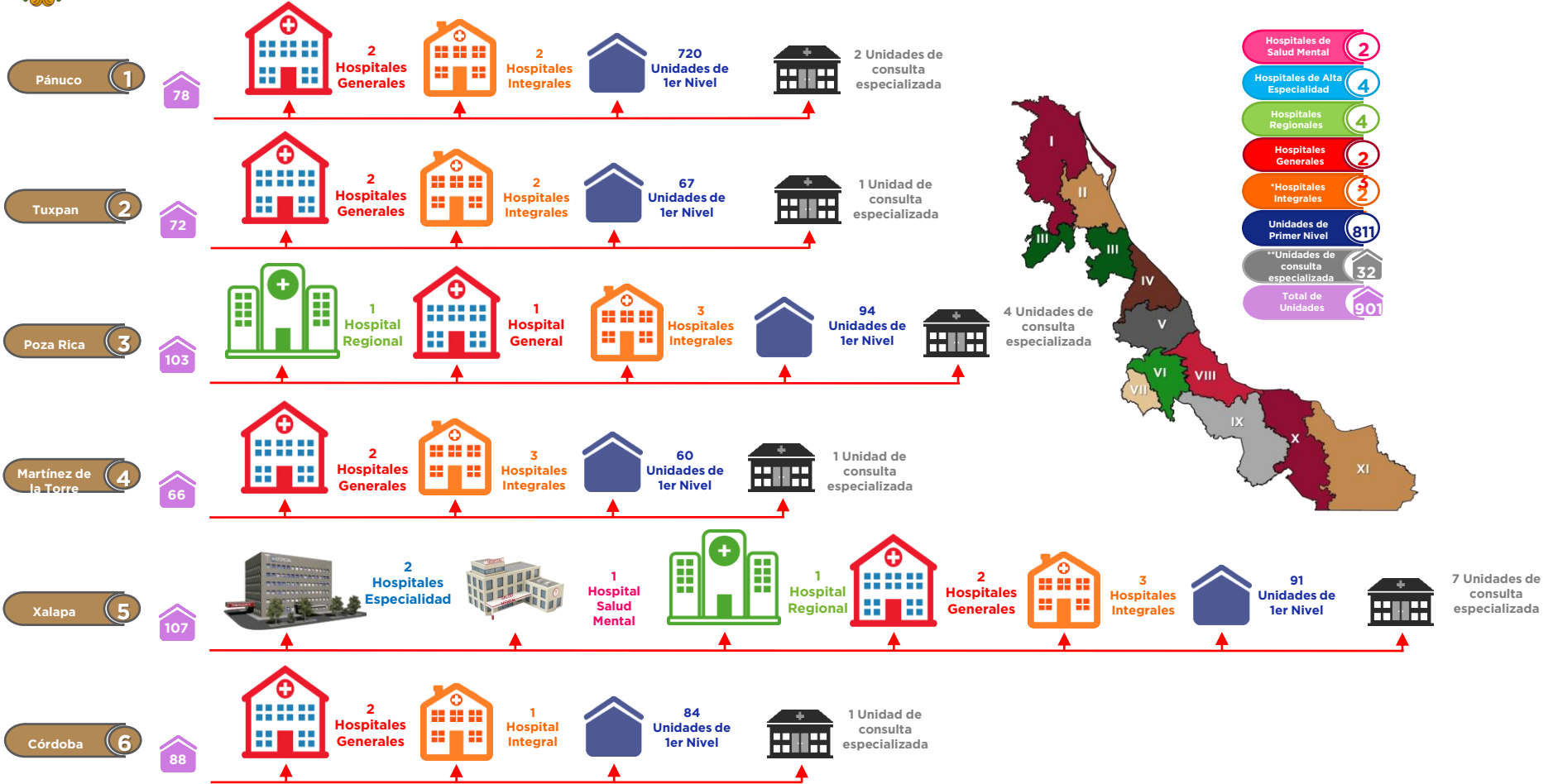


GOBIERNO DEL ESTADO DE
VERACRUZ
2024 - 2030

SS
SECRETARÍA DE
SALUD

SESVER
SERVICIOS DE SALUD
DE VERACRUZ

JURISDICCIONES SANITARIAS

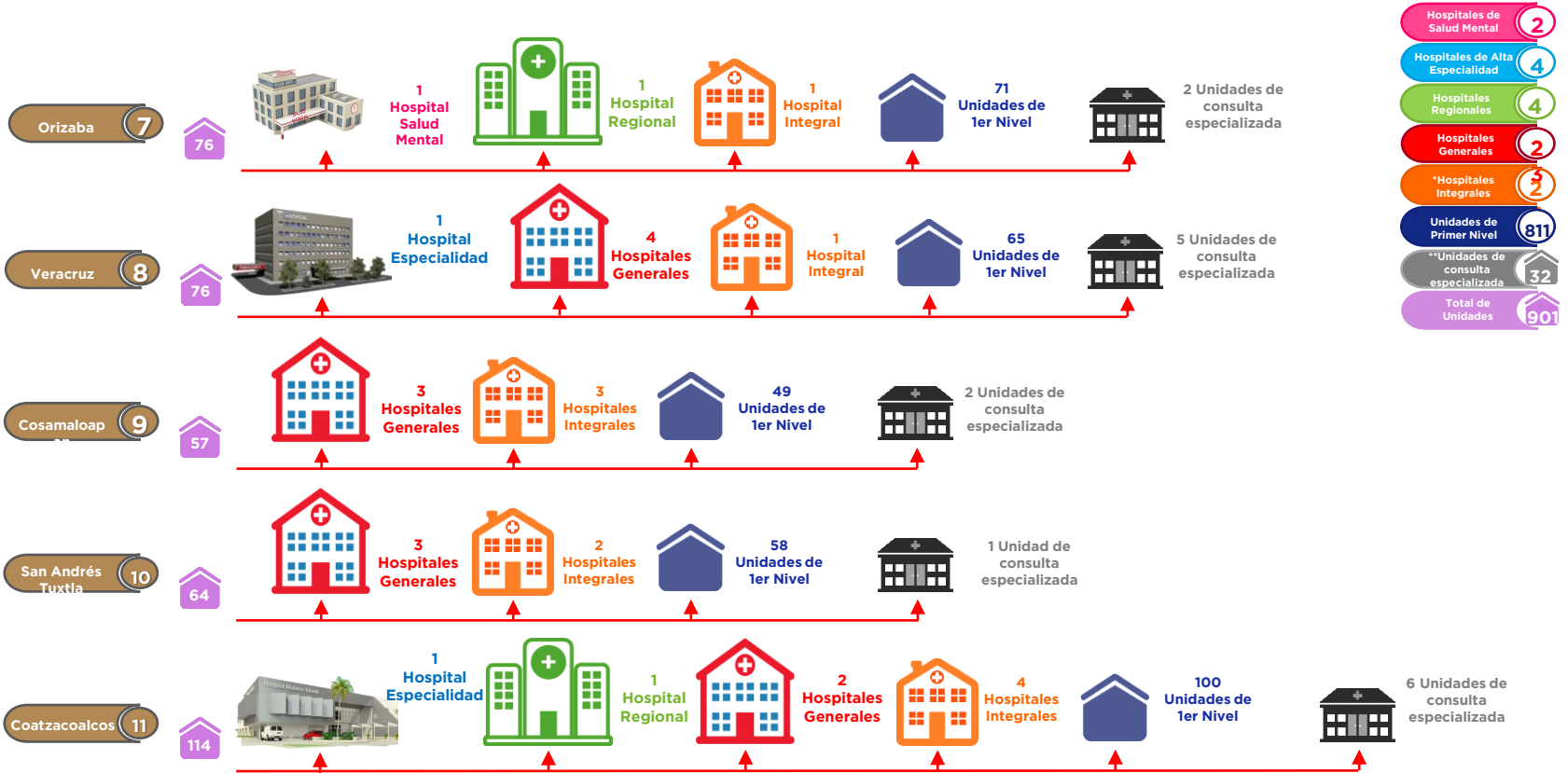


Nota:
*/Se considera al Hospital Integral de Nautla
**/Incluye: UNEMES, CUSPIDE, Consultorio Delegacional y EDUSEX

Fuente: Dirección de Planeación y Desarrollo.



JURISDICCIONES SANITARIAS



Nota:
*/Se considera al Hospital Integral de Nautla.
**/Incluye: UNEMES, CUSPIDE, Consultorio Delegacional y EDUSEX

Fuente: Dirección de Planeación y Desarrollo.



GOBIERNO DEL ESTADO DE
VERACRUZ
2024 - 2030

SS
SECRETARÍA DE
SALUD

SESVER
SERVICIOS DE SALUD
DE VERACRUZ

Establecimientos de la Jurisdicción Sanitaria No. I - Pánuco



Liga al mapa
INCOBSS



POR AMOR A
VERACRUZ



GOBIERNO DEL ESTADO DE
VERACRUZ
2024 - 2030

SS
SECRETARÍA DE
SALUD

SESV
SERVICIOS DE SALUD
DE VERACRUZ



291,716
Población
abierta



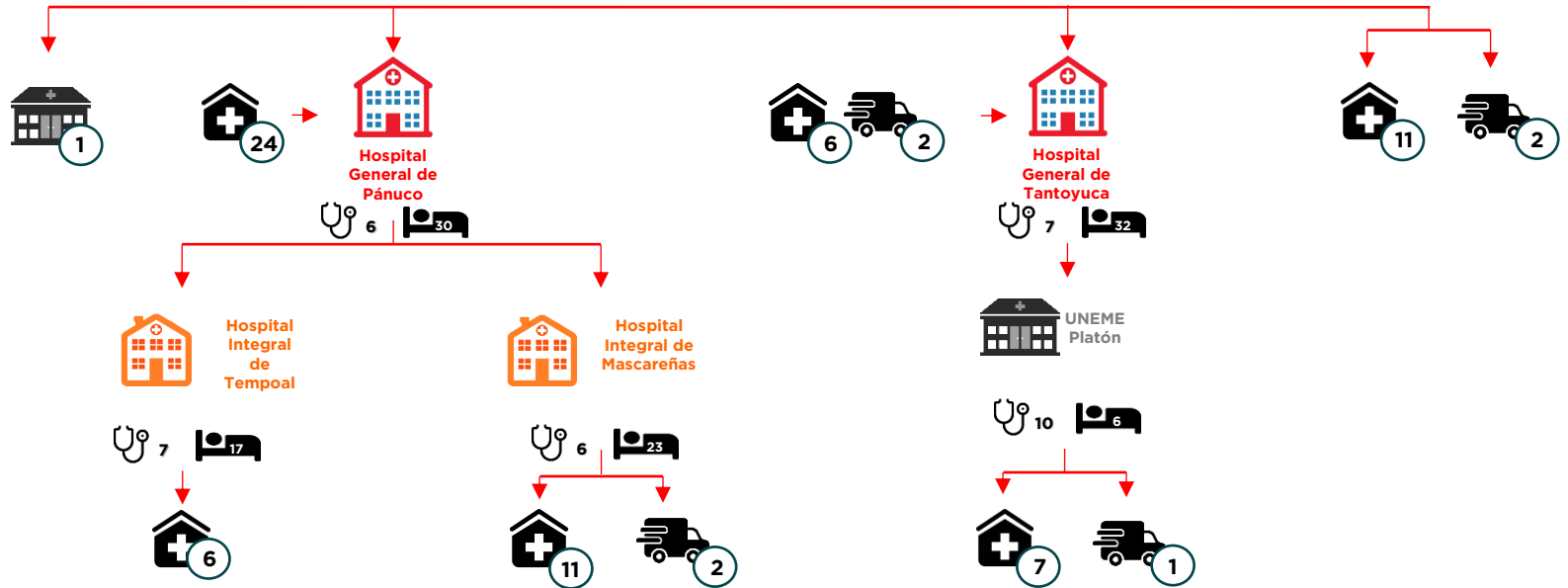
Pánuco **1**

Consultorios

Camas



Jurisdicción Sanitaria Pánuco



Catálogo de Unidades Médicas J. S. I - Pánuco

No.	CLUBS	NOMBRE	TIPOLOGÍA	MUNICIPIO	NIVEL DE ATENCIÓN	POBLACIÓN ÁREA DE INFLUENCIA	CONSULTORIOS			CAMAS CENSABLES	DIRECCIÓN	LIGA A MAPA
							MEDICINA GENERAL	DENTALES	ESPECIALIDAD			
1	VZIMB003322	HOSPITAL GENERAL PANUCO DR. MANUEL I ÁVILA	HOSPITAL GENERAL	PANUCO	SEGUNDO	144,771	0	0	6	30	CALLE JUAN DE LA LUZ ENRIQUEZ No. 19, COLONIA MAZA, C.P. 93996	Ver
2	VZIMB004384	HOSPITAL GENERAL TANTOYUCA	HOSPITAL GENERAL	TANTOYUCA	SEGUNDO	102,385	0	1	6	32	CAMINO A TAMETATE S/N, COLONIA LA MORITA, C.P. 92116	Ver
3	VZIMB003276	HOSPITAL DE LA COMUNIDAD OZULUAMA DE MASCAREÑAS	HOSPITAL INTEGRAL (COMUNITARIO)	OZULUAMA DE MASCAREÑAS	SEGUNDO	33,279	2	1	3	23	CAMINO LAUREL S/N, COLONIA EL CINCO, C.P. 92080	Ver
4	VZIMB004710	HOSPITAL DE LA COMUNIDAD DE TEMPOAL	HOSPITAL INTEGRAL (COMUNITARIO)	TEMPOAL	SEGUNDO	33,154	3	1	3	17	CALLE EDUARDO MARTINEZ No. 12, COLONIA LA COVACHA, C.P. 92065	Ver
5	VZIMB007621	UNEME DE PLATON SÁNCHEZ	UNIDAD DE ESPECIALIDADES MÉDICAS (UNEMES)	PLATON SANCHEZ	SEGUNDO	28,059	3	1	6	6	CARRETERA FINCA MARGARITA COSTA ARRIBA S/N, COLONIA PLATÓN SÁNCHEZ CENTRO, C.P. 92140	Ver
6	VZIMB008526	C.S. CHAPOPOTE CHICO CHAMIZAL	CENTRO DE SALUD RURAL	CHALMA	PRIMER	591	1	0	0	0	CALLE EMILIANO ZAPATA S/N, PUEBLO CHAPOPOTE CHICO (TLACHINOLAPA), C.P. 92183	Ver
7	VZIMB001403	EL RINCÓN	CENTRO DE SALUD RURAL	CHICONAMEL	PRIMER	757	1	0	0	0	CALLE SIN NOMBRE S/N, RANCHERÍA EL RINCÓN, C.P. 92163	Ver
8	VZIMB007044	CENTRO DE SALUD TANCAZAHUELA	CENTRO DE SALUD RURAL	CHICONAMEL	PRIMER	3,458	1	1	0	0	CALLE SIN NOMBRE S/N, PUEBLO TANCAZAHUELA, C.P. 92159	Ver
9	VZIMB001444	AHUATITLA ABAJO	CENTRO DE SALUD RURAL	CHICONTEPEC	PRIMER	897	1	0	0	0	CALLE AHIXCO No. 7, CONGREGACIÓN AHUATITLABARRIO C.P. 92708	Ver
10	VZIMB001456	LA ANTIGUA	CENTRO DE SALUD RURAL	CHICONTEPEC	PRIMER	643	1	0	0	0	CALLE PRINCIPAL No. 80, COLONIA LA ANTIGUA, C.P. 92700	Ver
11	VZIMB001461	CAROLINO ANAYA	CENTRO DE SALUD RURAL	CHICONTEPEC	PRIMER	2,430	1	0	0	0	CALLE SIN NOMBRE S/N, COLONIA CAROLINO ANAYA, C.P. 92700	Ver
12	VZIMB001473	CALLEJON CARRIZALILLO	CENTRO DE SALUD RURAL	CHICONTEPEC	PRIMER	687	1	0	0	0	CALLE SIN NOMBRE S/N, RANCHERÍA CALLEJÓN CARRIZALILLO, C.P. 92701	Ver
13	VZIMB001485	SOLTEPEC	CENTRO DE SALUD RURAL	CHICONTEPEC	PRIMER	1,130	1	1	0	0	CALLE SIN NOMBRE S/N, RANCHERÍA SOLTEPEC, C.P. 92700	Ver
14	VZIMB001490	TEPETZINTLA	CENTRO DE SALUD RURAL	CHICONTEPEC	PRIMER	1,444	1	1	0	0	CALLE SIN NOMBRE S/N, RANCHERÍA TEPETZINTLA, C.P. 92700	Ver
15	VZIMB001502	TEPOXTECO	CENTRO DE SALUD RURAL	CHICONTEPEC	PRIMER	1,729	1	1	0	0	CALLE SIN NOMBRE S/N, CONGREGACIÓN TEPOXTECO, C.P. 92728	Ver
16	VZIMB001514	EJIDO DE TLANEMPA	CENTRO DE SALUD RURAL	CHICONTEPEC	PRIMER	2,089	1	0	0	0	CALLE SIN NOMBRE S/N, COLONIA EJIDO TLANEMPA, C.P. 92726	Ver
17	VZIMB007061	CENTRO DE SALUD TEMOCTLA	CENTRO DE SALUD RURAL	CHICONTEPEC	PRIMER	944	1	0	0	0	CALLE SIN NOMBRE S/N, CONGREGACIÓN TEMOCTLA, C.P. 92700	Ver
18	VZIMB005871	BELLAVISTA	CENTRO DE SALUD RURAL	EL HIGO	PRIMER	951	1	0	0	0	CALLE RAYMUNDO SANTOS S/N, PUEBLO BELLA VISTA, C.P. 92404	Ver
19	VZIMB005883	EJIDO RANCHO ALEGRE	CENTRO DE SALUD RURAL	EL HIGO	PRIMER	646	1	0	0	0	CALLE SIN NOMBRE S/N, RANCHERÍA RANCHO ALEGRE, C.P. 92404	Ver
20	VZIMB003281	COLONIA MORENO (ISLA JUAN A. RAMÍREZ)	CENTRO DE SALUD RURAL	OZULUAMA DE MASCAREÑAS	PRIMER	530	1	0	0	0	CALLE SIN NOMBRE S/N, COLONIA MORENO (ISLA JUAN A. RAMÍREZ), C.P. 92090	Ver



GOBIERNO DEL ESTADO DE
VERACRUZ
2024 - 2030

SS
SECRETARÍA DE
SALUD

SESVER
SERVICIOS DE SALUD
DE VERACRUZ

Catálogo de Establecimientos J. S. I - Pánuco

No.	CLUBS	NOMBRE	TIPOLOGÍA	MUNICIPIO	NIVEL DE ATENCIÓN	POBLACIÓN ÁREA DE INFLUENCIA	CONSULTORIOS			CAMAS CENSABLES	DIRECCIÓN	LIGA A MAPA
							MEDICINA GENERAL	DENTALES	ESPECIALIDAD			
21	VZIMB003293	EL MERCADO	CENTRO DE SALUD RURAL	OZULUAMA DE MASCAREÑAS	PRIMER	390	1	0	0	0	CALLE SIN NOMBRE S/N, RANCHERÍA EL MERCADO, C.P. 92090	Ver
22	VZIMB003305	EL MIRADOR	CENTRO DE SALUD RURAL	OZULUAMA DE MASCAREÑAS	PRIMER	502	1	0	0	0	CAMINO TANCEME-EL RETACHE S/N, RANCHERÍA EL MIRADOR, C.P. 92090	Ver
23	VZIMB006991	CENTRO DE SALUD BELISARIO DOMÍNGUEZ (SAN GREGORIO)	CENTRO DE SALUD RURAL	OZULUAMA DE MASCAREÑAS	PRIMER	1,396	1	0	0	0	CALLE SIN NOMBRE S/N, PUEBLO BELISARIO DOMÍNGUEZBARRIO C.P. 92084	Ver
24	VZIMB008531	C.S. ALTO DEL TIGRE	CENTRO DE SALUD RURAL	OZULUAMA DE MASCAREÑAS	PRIMER	1,740	2	0	0	0	CALLE SIN NOMBRE S/N, PUEBLO CENTRO, C.P. 92093	Ver
25	VZIMB003351	CHIJOL 17	CENTRO DE SALUD RURAL	PANUCO	PRIMER	703	1	0	0	0	CALLE SIN NOMBRE S/N, PUEBLO CHIJOL DIECISIETE, C.P. 92004	Ver
26	VZIMB003363	ESTACIÓN MÉNDEZ	CENTRO DE SALUD RURAL	PANUCO	PRIMER	806	1	0	0	0	CALLE SIN NOMBRE S/N, COLONIA ESTACIÓN MÉNDEZ, C.P. 92010	Ver
27	VZIMB003375	NUEVO MICHOACÁN (LA MICHOACANA)	CENTRO DE SALUD RURAL	PANUCO	PRIMER	1,316	1	0	0	0	CALLE EMILIANO ZAPATA S/N, PUEBLO NUEVO MICHOACÁN (LA MICHOACANA) 92019, C.P. 92014	Ver
28	VZIMB003392	CALENTADORES	CENTRO DE SALUD RURAL	PANUCO	PRIMER	526	1	0	0	0	CALLE SIN NOMBRE S/N, COLONIA CALENTADORES, C.P. 92000	Ver
29	VZIMB003404	EX-HACIENDA CHINTON (LA QUINA)	CENTRO DE SALUD RURAL	PANUCO	PRIMER	1,880	1	0	0	0	CALLE SIN NOMBRE S/N, RANCHERÍA EXHACIENDA CHINTÓN (LA QUINA), C.P. 92000	Ver
30	VZIMB003416	AQUILES SERDÁN	CENTRO DE SALUD RURAL	PANUCO	PRIMER	1,708	1	0	0	0	CALLE SIN NOMBRE S/N, PUEBLO AQUILES SERDÁN, C.P. 92024	Ver
31	VZIMB003421	VEGA DE OTATES	CENTRO DE SALUD RURAL	PANUCO	PRIMER	1,886	1	0	0	0	CAMINO EL MORILLO-VEGA DE OTATES S/N, RANCHERÍA VEGA DE OTATES, C.P. 92025	Ver
32	VZIMB003433	COLONIA PILOTO	CENTRO DE SALUD RURAL	PANUCO	PRIMER	1,297	1	0	0	0	CALLE SIN NOMBRE S/N, COLONIA PILOTO, C.P. 92005	Ver
33	VZIMB003445	LA ANGOSTURA	CENTRO DE SALUD RURAL	PANUCO	PRIMER	504	1	0	0	0	CALLE MIGUEL HIDALGO S/N, COLONIA LA ANGOSTURA, C.P. 92000	Ver
34	VZIMB003450	URSULO GALVAN	CENTRO DE SALUD RURAL	PANUCO	PRIMER	1,730	1	0	0	0	CAMINO SIN NOMBRE S/N, COLONIA URSULO GALVÁN, C.P. 92000	Ver
35	VZIMB003462	ANTONIO J. BERMÚDEZ	CENTRO DE SALUD RURAL	PANUCO	PRIMER	2,079	2	1	0	0	CALLE VENUSTIANO CARRANZA S/N, COLONIA ANTONIO J. BERMÚDEZ, C.P. 92015	Ver
36	VZIMB003474	CONFEDERACIÓN NACIONAL CAMPESINA	CENTRO DE SALUD RURAL	PANUCO	PRIMER	1,060	1	0	0	0	CALLE VERACRUZ S/N, COLONIA CONFEDERACION NACIONAL CAMPESINA (CANOAS), C.P. 92015	Ver
37	VZIMB007020	CENTRO DE SALUD TLAXCALITA	CENTRO DE SALUD RURAL	PANUCO	PRIMER	375	1	0	0	0	CALLE COLIMA S/N, PUEBLO TLAXCALITA, C.P. 92013	Ver
38	VZIMB007032	CENTRO DE SALUD OVIEDO	CENTRO DE SALUD RURAL	PANUCO	PRIMER	2,182	1	0	0	0	CALLE SIN NOMBRE S/N, PUEBLO CONGREGACIÓN OVIEDO, C.P. 92000	Ver
39	VZIMB008543	C.S. JOPOY	CENTRO DE SALUD RURAL	PANUCO	PRIMER	919	1	0	0	0	CALLE SIN NOMBRE S/N, PUEBLO JOPOY, C.P. 92006	Ver
40	VZIMB003696	LA CRINOLINA	CENTRO DE SALUD RURAL	PLATON SANCHEZ	PRIMER	1,699	1	0	0	0	CALLE SIN NOMBRE S/N, COLONIA LA CRINOLINA, C.P. 92130	Ver



GOBIERNO DEL ESTADO DE
VERACRUZ
2024 - 2030

SS
SECRETARÍA DE
SALUD

SESVER
SERVICIOS DE SALUD
DE VERACRUZ

Catálogo de Establecimientos J. S. I - Pánuco

No.	CLUBES	NOMBRE	TIPOLOGÍA	MUNICIPIO	NIVEL DE ATENCIÓN	POBLACIÓN ÁREA DE INFLUENCIA	CONSULTORIOS			CAMAS CENSABLES	DIRECCIÓN	LIGA A MAPA
							MEDICINA GENERAL	DENTALES	ESPECIALIDAD			
41	VZIMB008555	C.S. CORRALILLO	CENTRO DE SALUD RURAL	PLATON SANCHEZ	PRIMER	625	1	0	0	0	CALLE SIN NOMBRE S/N, PUEBLO CENTRO, C.P. 92130	Ver
42	VZIMB008560	C.S. TECOMATE	CENTRO DE SALUD RURAL	PLATON SANCHEZ	PRIMER	998	1	0	0	0	CALLE SIN NOMBRE S/N, BARRIO C.P. 92130	Ver
43	VZIMB004302	LA RIBERA	CENTRO DE SALUD RURAL	TAMPICO ALTO	PRIMER	774	1	0	0	0	CARRETERA BRECHA HUASTECA S/N, COLONIA LA RIVERA, C.P. 92043	Ver
44	VZIMB007003	CENTRO DE SALUD KILÓMETRO SETENTA Y NUEVE	CENTRO DE SALUD RURAL	TAMPICO ALTO	PRIMER	1,816	1	0	0	0	CALLE SIN NOMBRE S/N, PUEBLO LLANO DE BUSTOS, C.P. 92043	Ver
45	VZIMB007073	CENTRO DE SALUD TRES MORILLOS	CENTRO DE SALUD RURAL	TAMPICO ALTO	PRIMER	458	1	0	0	0	CALLE SIN NOMBRE S/N, COLONIA ESTACIÓN CARBONO, C.P. 92049	Ver
46	VZIMB007085	CENTRO DE SALUD MORALES CABO ROJO	CENTRO DE SALUD RURAL	TAMPICO ALTO	PRIMER	537	1	0	0	0	CALLE SIN NOMBRE S/N, CONGREGACIÓN EL JOBO (ESCRIBANO), C.P. 92042	Ver
47	VZIMB007633	LA MAJAHUA	CENTRO DE SALUD RURAL	TAMPICO ALTO	PRIMER	684	1	1	0	0	CALLE SIN NOMBRE S/N, COLONIA LA MAJAHUA, C.P. 92040	Ver
48	VZIMB004413	CUCHILLA CHICA (PARADA SAN LORENZO)	CENTRO DE SALUD RURAL	TANTOYUCA	PRIMER	7,082	1	1	0	0	CALLE SIN NOMBRE S/N, COLONIA CUCHILLA CHICA (PARADA SAN LORENZO), C.P. 92105	Ver
49	VZIMB004425	LAS MESAS SAN GABRIEL (LAS MESAS)	CENTRO DE SALUD RURAL	TANTOYUCA	PRIMER	1,657	1	0	0	0	CALLE SIN NOMBRE S/N, COLONIA LAS MESAS SAN GABRIEL (LAS MESAS), C.P. 92105	Ver
50	VZIMB004430	PALO SOLO CHOPOPO	CENTRO DE SALUD RURAL	TANTOYUCA	PRIMER	3,144	1	0	0	0	CALLE MIGUEL HIDALGO S/N, RANCHERÍA PALO SOLO, C.P. 92100	Ver
51	VZIMB004442	SAN SEBASTIAN	CENTRO DE SALUD RURAL	TANTOYUCA	PRIMER	1,836	1	0	0	0	CALLE TEPIC S/N, PUEBLO SAN SEBASTIÁN, C.P. 92103	Ver
52	VZIMB008572	C.S. EL MEZQUITE SANTA CLARA	CENTRO DE SALUD RURAL	TANTOYUCA	PRIMER	1,782	1	1	0	0	CALLE SIN NOMBRE S/N, RANCHERÍA CENTRO, C.P. 92113	Ver
53	VZIMB004722	CRUZ DE PALMA (EL CARMEN)	CENTRO DE SALUD RURAL	TEMPOAL	PRIMER	2,006	1	0	0	0	CALLE SIN NOMBRE S/N, PUEBLO CRUZ DE PALMA (EL CARMEN), C.P. 92075	Ver
54	VZIMB004734	VEGA RICA	CENTRO DE SALUD RURAL	TEMPOAL	PRIMER	747	1	0	0	0	CALLE SIN NOMBRE S/N, COLONIA VEGA RICA, C.P. 92072	Ver
55	VZIMB004746	LA PUENTE	CENTRO DE SALUD RURAL	TEMPOAL	PRIMER	1,114	1	0	0	0	CALLE SIN NOMBRE S/N, COLONIA LA PUENTE, C.P. 92060	Ver
56	VZIMB008041	LA CENTRAL	CENTRO DE SALUD RURAL	TEMPOAL	PRIMER	1,710	1	1	0	0	CALLE SIN NOMBRE S/N, COLONIA EJIDO CARMEN Y MESA, C.P. 92075	Ver
57	VZIMB007370	CENTRO DE SALUD BENITO JUÁREZ	CENTRO DE SALUD URBANO	BENITO JUAREZ	PRIMER	2,120	1	1	0	0	AVENIDA BENITO JUÁREZ No. 13, PUEBLO BENITO JUÁREZ, C.P. 92660	Ver
58	VZIMB001391	CHICONAMEL	CENTRO DE SALUD URBANO	CHICONAMEL	PRIMER	1,668	1	1	0	0	CALLE MIGUEL ALEMÁN S/N, PUEBLO CHICONAMEL, C.P. 92150	Ver
59	VZIMB005866	EL HIGO	CENTRO DE SALUD URBANO	EL HIGO	PRIMER	4,562	2	1	0	0	CALLE ESCOLÁSTICO LÓPEZ S/N, COLONIA EL HIGO CENTRO, C.P. 92400	Ver
60	VZIMB003334	PANUCO COL. REVOLUCIÓN MEXICANA	CENTRO DE SALUD URBANO	PANUCO	PRIMER	7,242	3	1	0	0	CALLE DIAZ MIRON S/N, COLONIA REVOLUCIÓN MEXICANA, C.P. 93997	Ver



GOBIERNO DEL ESTADO DE
VERACRUZ
2024 - 2030

SS
SECRETARÍA DE
SALUD

SESVER
SERVICIOS DE SALUD
DE VERACRUZ

Catálogo de Establecimientos J. S. I - Pánuco

No.	CLUBES	NOMBRE	TIPOLOGÍA	MUNICIPIO	NIVEL DE ATENCIÓN	POBLACIÓN ÁREA DE INFLUENCIA	CONSULTORIOS			CAMAS CENSABLES	DIRECCIÓN	LIGA A MAPA
							MEDICINA GENERAL	DENTALES	ESPECIALIDAD			
61	VZIMB003346	PANUCO	CENTRO DE SALUD URBANO	PANUCO	PRIMER	14,386	5	1	0	0	CALLE MANUEL ALTAMIRANO S/N, COLONIA MAZA, C.P. 93996	Ver
62	VZIMB003380	TAMOS	CENTRO DE SALUD URBANO	PANUCO	PRIMER	2,354	2	0	0	0	CALLE EMILIANO ZAPATA S/N, PUEBLO TAMOS, C.P. 92018	Ver
63	VZIMB003486	GUAYALEJO	CENTRO DE SALUD URBANO	PANUCO	PRIMER	31	1	0	0	0	CALLE HIDALGO S/N, PUEBLO GUAYALEJO, C.P. 92016	Ver
64	VZIMB008741	C.S. EL MORALILLO	CENTRO DE SALUD URBANO	PANUCO	PRIMER	7,198	3	1	0	0	CARRETERA PANUCO-TAMPICO S/N, COLONIA EL MORALILLO, C.P. 92018	Ver
65	VZIMB003684	PLATÓN SÁNCHEZ	CENTRO DE SALUD URBANO	PLATON SANCHEZ	PRIMER	9,456	4	1	0	0	CALLE VICENTE GUERRERO No. 11, COLONIA CENTRO, C.P. 92148	Ver
66	VZIMB003800	CD. CUAUHTÉMOC	CENTRO DE SALUD URBANO	PUEBLO VIEJO	PRIMER	11,841	5	1	0	0	CALLE ABASOLO Y MACETAS S/N, COLONIA CIUDAD CUAUHTÉMOC, C.P. 92030	Ver
67	VZIMB003812	ANÁHUAC	CENTRO DE SALUD URBANO	PUEBLO VIEJO	PRIMER	7,461	3	1	0	0	CALLE CEDRO S/N, PUEBLO ANÁHUAC, C.P. 92035	Ver
68	VZIMB003824	CONG. HIDALGO	CENTRO DE SALUD URBANO	PUEBLO VIEJO	PRIMER	6,024	3	1	0	0	CALLE PRIMERO DE MAYO S/N, COLONIA HIDALGO CENTRO, C.P. 92037	Ver
69	VZIMB004290	TAMPICO ALTO	CENTRO DE SALUD URBANO	TAMPICO ALTO	PRIMER	1,982	3	1	0	0	CALLE JUAN DE LA LUZ ENRIQUEZ S/N, COLONIA TAMPICO ALTO CENTRO, C.P. 92050	Ver
70	VZIMB006834	CENTRO DE SALUD TANTOYUCA	CENTRO DE SALUD URBANO	TANTOYUCA	PRIMER	31,587	6	1	0	0	CARRETERA NACIONAL TUXPAN - TAMPICO KM 67 S/N, COLONIA SANTA FE, C.P. 92127	Ver
71	VZIMB008094	CENTRO COMUNITARIO DE SALUD MENTAL Y ADICCIONES PÁNUCO	UNIDAD DE ESPECIALIDADES MÉDICAS (UNEMES)	PANUCO	PRIMER	N/A	1	0	2	0	CALLE JUAN DE LA LUZ ENRIQUEZ No. 19, COLONIA MAZA, C.P. 93996	Ver
72	VZIMB000604	U.M. LA LIMA	UNIDAD MÓVIL	BENITO JUAREZ	PRIMER	1,787	1	1	0	0	CALLE AGUILES CORDOBA MORAN S/N, CONGREGACIÓN LA LIMA, C.P. 92660	Ver
73	VZIMB007242	UMM TIPO O EL MIRADOR	UNIDAD MÓVIL	CHICONAMEL	PRIMER	1,118	0	0	0	0	CALLE PRINCIPAL S/N, RANCHERÍA TANCAZAHUELA, C.P. 92159	Ver
74	VZIMB001526	U.M. MEXCATLA	UNIDAD MÓVIL	CHICONTEPEC	PRIMER	1,290	1	0	0	0	CARRETERA NACIONAL S/N, BARRIO MEXCATLA, C.P. 92700	Ver
75	VZIMB004396	U.M. SAN ANTONIO	UNIDAD MÓVIL	TANTOYUCA	PRIMER	330	1	0	0	0	CALLE SIN NOMBRE S/N, RANCHERÍA PECERO, C.P. 92107	Ver
76	VZIMB004401	U.M. ZAPOTAL MATA DEL TIGRE	UNIDAD MÓVIL	TANTOYUCA	PRIMER	4,164	2	1	0	0	CALLE SIN NOMBRE S/N, PUEBLO MATA DEL TIGRE, C.P. 92105	Ver
77	VZIMB007300	UMM TIPO O ALTO MINCUINI	UNIDAD MÓVIL	TANTOYUCA	PRIMER	312	0	0	0	0	CAMINO PRINCIPAL S/N, RANCHERÍA ALTO MINCUINI, C.P. 92105	Ver
78	VZIMB008321	CARAVANA TIPO 2 CERRO MIRADOR	UNIDAD MÓVIL	TANTOYUCA	PRIMER	2,023	1	1	0	0	CALLE SIN NOMBRE S/N, COLONIA CENTRO, C.P. 92100	Ver
79	VZSSA014916	ALMACÉN JURISDICCIONAL PÁNUCO	ALMACENES	PANUCO	NO APLICA	N/A	N/A	N/A	N/A	N/A	CALLE ADOLFO LÓPEZ MATEOS S/N, COLONIA REVOLUCIÓN 1910, C.P. 93997	Ver
80	VZSSA014904	JURISDICCIÓN SANITARIA I PÁNUCO	OFICINAS ADMINISTRATIVAS	PANUCO	NO APLICA	N/A	N/A	N/A	N/A	N/A	CALLE MORELOS No. 2, COLONIA ALTO DE VIÑAS, C.P. 93997	Ver

HOSPITAL GENERAL	2
HOSPITAL INTEGRAL (COMUNITARIO)	2
CENTRO DE SALUD RURAL	51
CENTRO DE SALUD URBANO	14
UNIDAD DE ESPECIALIDADES MÉDICAS (UNEMES)	2
UNIDAD MÓVIL	7
ALMACENES	1
OFICINAS ADMINISTRATIVAS	1

CONSULTORIOS

CAMAS CENSABLES



164



108

TERCER NIVEL

SEGUNDO NIVEL

PRIMER NIVEL

OTROS

TOTAL UNIDADES

0

5

73

2

80



GOBIERNO DEL ESTADO DE
VERACRUZ
2024 - 2030

SS
SECRETARÍA DE
SALUD

SESVER
SERVICIOS DE SALUD
DE VERACRUZ

Establecimientos de la Jurisdicción Sanitaria No. II - Tuxpan



Liga al mapa
INCOBSS



POR AMOR A
VERACRUZ



GOBIERNO DEL ESTADO DE
VERACRUZ
2024 - 2030

SS
SECRETARÍA DE
SALUD

SEVER
SERVICIOS DE SALUD
DE VERACRUZ



Población
abierta

283,696

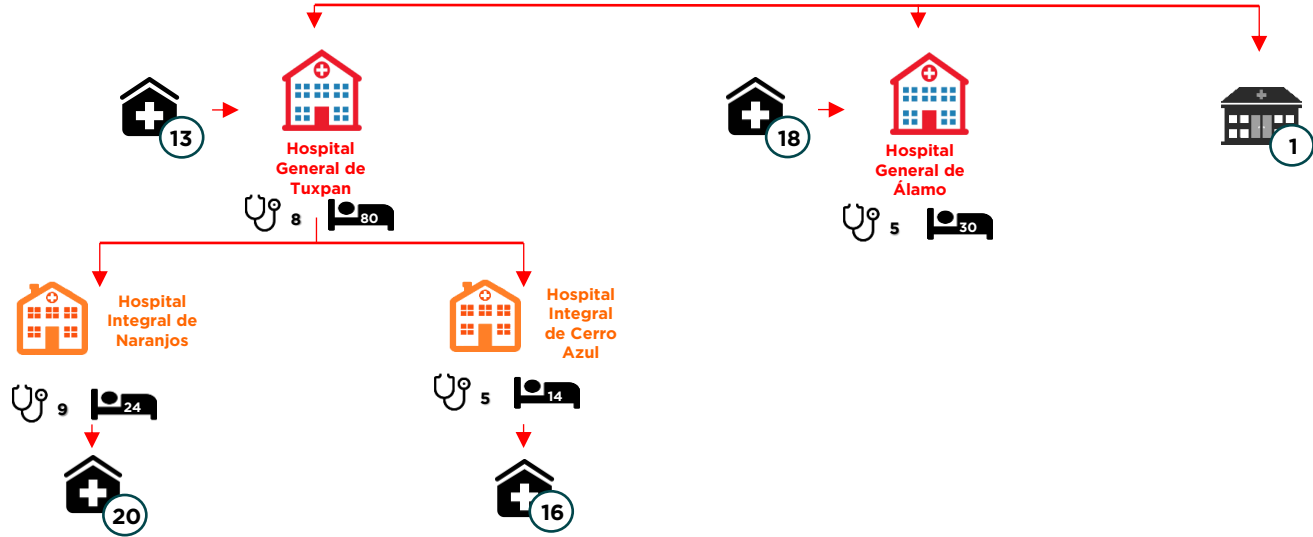


**Jurisdicción Sanitaria
Tuxpan**

Tuxpan **2**

Consultorios

Camas



Catálogo de Establecimientos J. S. II - Tuxpan

No.	CLUBES	NOMBRE	TIPOLOGÍA	MUNICIPIO	NIVEL DE ATENCIÓN	POBLACIÓN ÁREA DE INFLUENCIA	CONSULTORIOS			CAMAS CENSABLES	DIRECCIÓN	LIGA A MAPA
							MEDICINA GENERAL	DENTALES	ESPECIALIDAD			
1	VZIMB008053	HOSPITAL GENERAL ÁLAMO	HOSPITAL GENERAL	ALAMO TEMAPACHE	SEGUNDO	83,433	0	0	5	30	CARRETERA FEDERAL 127 No. KM 32.5, EJIDO ESTERO DEL ÍDOLO, C.P. 92730	Ver
2	VZIMB005393	HOSPITAL GENERAL TUXPAN DR. EMILIO ALCAZAR	HOSPITAL GENERAL	TUXPAN	SEGUNDO	205,734	0	1	7	80	CALLE ÁLVARO OBREGON No. 13, COLONIA CENTRO, C.P. 92800	Ver
3	VZIMB006180	HOSPITAL DE LA COMUNIDAD DE CERRO AZUL	HOSPITAL INTEGRAL (COMUNITARIO)	CERRO AZUL	SEGUNDO	49,257	0	1	4	14	PRIVADA PRIVADA DE ABUNDIO JUAREZ No. 3, COLONIA DEPORTIVA, C.P. 92514	Ver
4	VZIMB008975	HOSPITAL DE LA COMUNIDAD NARANJOS AMATLÁN, VERACRUZ	HOSPITAL INTEGRAL (COMUNITARIO)	NARANJOS AMATLAN	SEGUNDO	76,213	1	1	7	24	CALLE RUBÍ S/N, COLONIA EL TRÉBOL, C.P. 92385	Ver
5	VZIMB004565	BUENOS AIRES (SAN ISIDRO)	CENTRO DE SALUD RURAL	ALAMO TEMAPACHE	PRIMER	3,325	1	0	0	0	CARRETERA ALAMO-POZA RICA S/N, COLONIA MANZANA, C.P. 92755	Ver
6	VZIMB004570	LA CAMELIA (PALO BLANCO)	CENTRO DE SALUD RURAL	ALAMO TEMAPACHE	PRIMER	3,825	1	0	0	0	CARRETERA 16 DE SEPTIEMBRE S/N, SECTOR MANZANA, C.P. 92755	Ver
7	VZIMB004582	LA CONCEPCIÓN	CENTRO DE SALUD RURAL	ALAMO TEMAPACHE	PRIMER	4,118	1	0	0	0	CALLE JOSÉFA ORTÍZ DE DOMÍNGUEZ S/N, SECTOR MANZANA, C.P. 92730	Ver
8	VZIMB004594	EMILIANO ZAPATA	CENTRO DE SALUD RURAL	ALAMO TEMAPACHE	PRIMER	2,527	1	0	0	0	CALLE EMILIANO ZAPATA S/N, SECTOR MANZANA, C.P. 92736	Ver
9	VZIMB004606	HIDALGO AMAJAC	CENTRO DE SALUD RURAL	ALAMO TEMAPACHE	PRIMER	1,723	1	0	0	0	CALLE SOLIDARIDAD S/N, SECTOR MANZANA, C.P. 92730	Ver
10	VZIMB004611	EL IXTLÉ	CENTRO DE SALUD RURAL	ALAMO TEMAPACHE	PRIMER	624	1	0	0	0	CALLE LOS PINOS S/N, SECTOR MANZANA, C.P. 92755	Ver
11	VZIMB004623	OJITAL CIRUELO	CENTRO DE SALUD RURAL	ALAMO TEMAPACHE	PRIMER	3,938	1	0	0	0	CALLE PRINCIPAL S/N, SECTOR MANZANA, C.P. 92755	Ver
12	VZIMB004640	RAUDAL NUEVO	CENTRO DE SALUD RURAL	ALAMO TEMAPACHE	PRIMER	1,111	1	0	0	0	CARRETERA JUAN ESCUTIA No. 22, SECCIÓN MANZANA, C.P. 92760	Ver
13	VZIMB004652	SOMBRETE GRANDE	CENTRO DE SALUD RURAL	ALAMO TEMAPACHE	PRIMER	2,119	1	0	0	0	CARRETERA SIN NOMBRE S/N, SECTOR MANZANA, C.P. 92755	Ver
14	VZIMB004664	EL XUCHITL	CENTRO DE SALUD RURAL	ALAMO TEMAPACHE	PRIMER	2,268	1	0	0	0	CALLE SIN NOMBRE S/N, SECTOR MANZANA, C.P. 92755	Ver
15	VZIMB004676	TIERRA BLANCA BOXTER	CENTRO DE SALUD RURAL	ALAMO TEMAPACHE	PRIMER	3,001	1	0	0	0	CALLE SIN NOMBRE S/N, SECTOR MANZANA, C.P. 92740	Ver
16	VZIMB004681	URSULO GALVAN UNO (EL LIMONAR)	CENTRO DE SALUD RURAL	ALAMO TEMAPACHE	PRIMER	1,139	1	0	0	0	CARRETERA PRINCIPAL S/N, SECTOR MANZANA, C.P. 92755	Ver
17	VZIMB004693	LAS FLORES CINCO POBLADOS	CENTRO DE SALUD RURAL	ALAMO TEMAPACHE	PRIMER	1,485	1	0	0	0	CARRETERA SIN NOMBRE S/N, SECTOR MANZANA, C.P. 92755	Ver
18	VZIMB004705	EJIDO ÁLAMO TORTUGA (SANTA ELENA)	CENTRO DE SALUD RURAL	ALAMO TEMAPACHE	PRIMER	2,396	1	0	0	0	CARRETERA NACIONAL S/N, SECTOR MANZANA, C.P. 92755	Ver
19	VZIMB006040	JARDIN VIEJO	CENTRO DE SALUD RURAL	ALAMO TEMAPACHE	PRIMER	1,907	1	0	0	0	CALLE 12 DE OCTUBRE S/N, SECTOR MANZANA, C.P. 92730	Ver
20	VZIMB006484	CENTRO DE SALUD VENUSTIANO CARRANZA	CENTRO DE SALUD RURAL	ALAMO TEMAPACHE	PRIMER	1,031	1	0	0	0	CALLE LOTE 2 MANZANA 40 ZONA UNO S/N, PUEBLO ALAMO, C.P. 92730	Ver



GOBIERNO DEL ESTADO DE
VERACRUZ
2024 - 2030

SS
SECRETARÍA DE
SALUD

SESVER
SERVICIOS DE SALUD
DE VERACRUZ

Catálogo de Establecimientos J. S. II - Tuxpan

No.	CLUBES	NOMBRE	TIPOLOGÍA	MUNICIPIO	NIVEL DE ATENCIÓN	POBLACIÓN ÁREA DE INFLUENCIA	CONSULTORIOS			CAMAS CENSABLES	DIRECCIÓN	LIGA A MAPA
							MEDICINA GENERAL	DENTALES	ESPECIALIDAD			
21	VZIMB008596	C.S. VEGAS DE SOLEDAD Y SOLEDAD	CENTRO DE SALUD RURAL	ALAMO TEMAPACHE	PRIMER	3,969	2	0	0	0	CALLE BELISARIO DOMÍNGUEZ S/N, SECTOR CENTRO, C.P. 92755	Ver
22	VZIMB000744	JUAN FELIPE	CENTRO DE SALUD RURAL	CERRO AZUL	PRIMER	1,311	1	0	0	0	CALLE MIGUEL HIDALGO S/N, COLONIA ADRIAN AVENDAÑO, C.P. 92520	Ver
23	VZIMB007662	PIEDRA LABRADA	CENTRO DE SALUD RURAL	CERRO AZUL	PRIMER	1,090	1	0	0	0	CARRETERA CERRO AZUL S/N, COLONIA MANZANA, C.P. 92523	Ver
24	VZIMB001560	LOS ÓRGANOS	CENTRO DE SALUD RURAL	CHINAMPA DE GOROSTIZA	PRIMER	1,242	1	0	0	0	CARRETERA CORRALILLO S/N, MANZANA CORALILLO, C.P. 92420	Ver
25	VZIMB001572	LA PIMIENTA	CENTRO DE SALUD RURAL	CHINAMPA DE GOROSTIZA	PRIMER	797	1	0	0	0	CALLE PRINCIPAL S/N, SECTOR MANZANA 8, C.P. 92420	Ver
26	VZIMB001666	SAN JUAN OTONTEPEC	CENTRO DE SALUD RURAL	CHONTLA	PRIMER	1,883	1	0	0	0	CALLE PRINCIPAL S/N, SECTOR MANZANA, C.P. 92200	Ver
27	VZIMB001671	EJIDO CANOAS	CENTRO DE SALUD RURAL	CHONTLA	PRIMER	320	1	0	0	0	CALLE SIN NOMBRE S/N, SECTOR MANZANA, C.P. 92216	Ver
28	VZIMB007954	COMALES NARANJADO	CENTRO DE SALUD RURAL	CHONTLA	PRIMER	378	1	0	0	0	PRIVADA SIN NOMBRE S/N, SECTOR MANZANA, C.P. 92220	Ver
29	VZIMB000761	EL CIRUELAR	CENTRO DE SALUD RURAL	CITLALTEPETL	PRIMER	2,247	1	0	0	0	CARRETERA LIC. BENITO JUÁREZ S/N, SECTOR MANZANA 2, C.P. 92256	Ver
30	VZIMB002062	CHICUALA	CENTRO DE SALUD RURAL	IXCATEPEC	PRIMER	887	1	0	0	0	CALLEJÓN SIN NOMBRE S/N, SECTOR MANZANA, C.P. 92270	Ver
31	VZIMB002074	EL MEZQUITE	CENTRO DE SALUD RURAL	IXCATEPEC	PRIMER	769	1	0	0	0	CALLE PRINCIPAL S/N, SECTOR CENTRO, C.P. 92270	Ver
32	VZIMB004220	PALMARILLO	CENTRO DE SALUD RURAL	TAMALIN	PRIMER	2,483	1	0	0	0	CARRETERA SIN NOMBRE S/N, SECTOR CENTRO, C.P. 92495	Ver
33	VZIMB007143	CENTRO DE SALUD SALADERO	CENTRO DE SALUD RURAL	TAMALIN	PRIMER	1,020	1	0	0	0	CALLE PRINCIPAL S/N, PUEBLO SALADERO, C.P. 92495	Ver
34	VZIMB004244	ACALA	CENTRO DE SALUD RURAL	TAMIAHUA	PRIMER	787	1	0	0	0	CALLE 15 DE SEPTIEMBRE S/N, SECTOR MANZANA, C.P. 92570	Ver
35	VZIMB004256	HORMIGUERO	CENTRO DE SALUD RURAL	TAMIAHUA	PRIMER	859	1	0	0	0	CARRETERA SIN NOMBRE S/N, SECTOR MANZANA, C.P. 92582	Ver
36	VZIMB004261	LA REFORMA	CENTRO DE SALUD RURAL	TAMIAHUA	PRIMER	836	1	0	0	0	CERRADA SIN NOMBRE S/N, SECTOR MANZANA, C.P. 92564	Ver
37	VZIMB004273	TANTALAMOS	CENTRO DE SALUD RURAL	TAMIAHUA	PRIMER	1,759	1	0	0	0	CALLE PRINCIPAL S/N, SECTOR MANZANA, C.P. 92560	Ver
38	VZIMB004285	ESTERO DE MILPAS	CENTRO DE SALUD RURAL	TAMIAHUA	PRIMER	2,100	1	0	0	0	CALLE BENITO JUÁREZ S/N, SECTOR MANZANA, C.P. 92560	Ver
39	VZIMB004326	LA MORA	CENTRO DE SALUD RURAL	TANCOCO	PRIMER	1,396	1	0	0	0	CALLE GUADALUPE VICTORIA S/N, SECTOR MANZANA, C.P. 92540	Ver
40	VZIMB004343	CHICONCILLO (SANTIAGO CHICONCILLO)	CENTRO DE SALUD RURAL	TANTIMA	PRIMER	524	1	0	0	0	CALLE PRINCIPAL S/N, SECTOR MANZANA, C.P. 92440	Ver



GOBIERNO DEL ESTADO DE
VERACRUZ
2024 - 2030

SS
SECRETARÍA DE
SALUD

SESVER
SERVICIOS DE SALUD
DE VERACRUZ

Catálogo de Establecimientos J. S. II - Tuxpan

No.	CLUBES	NOMBRE	TIPOLOGÍA	MUNICIPIO	NIVEL DE ATENCIÓN	POBLACIÓN ÁREA DE INFLUENCIA	CONSULTORIOS			CAMAS CENSABLES	DIRECCIÓN	LIGA A MAPA
							MEDICINA GENERAL	DENTALES	ESPECIALIDAD			
41	VZIMB004355	GUTIÉRREZ ZAMORA	CENTRO DE SALUD RURAL	TANTIMA	PRIMER	2,137	1	0	0	0	CALLE ITURBIDE S/N, SECTOR MANZANA, C.P. 92430	Ver
42	VZIMB004360	RANCHO ABAJO	CENTRO DE SALUD RURAL	TANTIMA	PRIMER	1,305	1	0	0	0	CALLE SIN NOMBRE S/N, SECTOR MANZANA, C.P. 92450	Ver
43	VZIMB004372	EL ZAPOTAL	CENTRO DE SALUD RURAL	TANTIMA	PRIMER	2,571	1	0	0	0	CARRETERA MIRADOR No. 71, SECTOR MANZANA, C.P. 92430	Ver
44	VZIMB004821	LA GUÁSIMA	CENTRO DE SALUD RURAL	TEPETZINTLA	PRIMER	1,124	1	0	0	0	CALLE PRINCIPAL S/N, SECTOR MANZANA, C.P. 92539	Ver
45	VZIMB004833	EL HUMO	CENTRO DE SALUD RURAL	TEPETZINTLA	PRIMER	1,716	1	0	0	0	CALLE 16 DE SEPTIEMBRE S/N, SECTOR ZONA CENTRO, C.P. 92530	Ver
46	VZIMB006880	CENTRO DE SALUD CUAMANCO	CENTRO DE SALUD RURAL	TEPETZINTLA	PRIMER	700	1	0	0	0	CALLE RICARDO FLORES MAGÓN S/N, PUEBLO TEPETZINTLA, C.P. 92530	Ver
47	VZIMB007126	CENTRO DE SALUD TECOMATE	CENTRO DE SALUD RURAL	TEPETZINTLA	PRIMER	798	1	0	0	0	CALLE PRINCIPAL S/N, RANCHERÍA TECOMATEBARRIO C.P. 92534	Ver
48	VZIMB007650	TIERRA BLANCA	CENTRO DE SALUD RURAL	TEPETZINTLA	PRIMER	1,710	1	0	0	0	CALLE LUIS DONALDO COLOSIO S/N, SECTOR MANZANA, C.P. 92535	Ver
49	VZIMB005410	LA LAJA DE COLOMAN	CENTRO DE SALUD RURAL	TUXPAN	PRIMER	1,923	1	0	0	0	CARRETERA TUXPAN- TAMIAHUA KM 11 S/N, CONGREGACIÓN LA LAJA DE COLOMAN, C.P. 92784	Ver
50	VZIMB005422	PAÍSES BAJOS (KILOMETRO OCHO)	CENTRO DE SALUD RURAL	TUXPAN	PRIMER	2,887	1	0	0	0	CARRETERA TUXPAN-CAZONES KM. 8 S/N, RANCHERÍA PAÍSES BAJOS (KILÓMETRO 8), C.P. 92770	Ver
51	VZIMB005446	LA MATA DE TAMPAMACHOCO	CENTRO DE SALUD RURAL	TUXPAN	PRIMER	3,043	1	0	0	0	CALLE RIVERA DE PESCADORES S/N, SECTOR MANZANA, C.P. 92773	Ver
52	VZIMB005451	TIERRA BLANCA	CENTRO DE SALUD RURAL	TUXPAN	PRIMER	4,506	1	0	0	0	PRIVADA TUXPAN-POZA RICA S/N, PRIVADA MANZANA, C.P. 92770	Ver
53	VZIMB005463	OJITE RANCHO NUEVO	CENTRO DE SALUD RURAL	TUXPAN	PRIMER	4,000	2	0	0	0	CARRETERA TUXPAN-TAMPICO S/N, PUEBLO OJITE RANCHO NUEVO, C.P. 92786	Ver
54	VZIMB004635	POTRERO DEL LLANO	CENTRO DE SALUD URBANO	ALAMO TEMAPACHE	PRIMER	6,015	2	0	0	0	CALLE GABINO CÁRDENAS S/N, PUEBLO EJIDO 1, C.P. 92750	Ver
55	VZIMB007645	ALAMO TEMAPACHE	CENTRO DE SALUD URBANO	ALAMO TEMAPACHE	PRIMER	20,908	5	1	0	0	CALLE PEDRO SANTIAGO TENORIO S/N, PUEBLO ALAMO, C.P. 92730	Ver
56	VZIMB008584	CHAPOPOTE NUÑEZ.	CENTRO DE SALUD URBANO	ALAMO TEMAPACHE	PRIMER	4,083	1	0	0	0	CALLE COLIMA S/N, SECTOR MANZANA, C.P. 92730	Ver
57	VZIMB006402	CENTRO DE SALUD CERRO AZUL	CENTRO DE SALUD URBANO	CERRO AZUL	PRIMER	13,247	4	1	0	0	CALLE ABUNDIO JUÁREZ No. 5, COLONIA DEPORTIVA, C.P. 92514	Ver
58	VZIMB001555	CHINAMPA DE GOROSTIZA	CENTRO DE SALUD URBANO	CHINAMPA DE GOROSTIZA	PRIMER	5,837	2	1	0	0	CARRETERA NARANJOS-CHONTLA No. 156, PUEBLO SEGUNDA MANZANABARRIO C.P. 92420	Ver
59	VZIMB001654	CHONTLA	CENTRO DE SALUD URBANO	CHONTLA	PRIMER	3,716	2	1	0	0	CALLE GUERRERO Y ALLENDE S/N, PUEBLO CENTRO, C.P. 92200	Ver
60	VZIMB000756	CITLALTEPEC	CENTRO DE SALUD URBANO	CITLALTEPEL	PRIMER	6,969	2	1	0	0	CALLE VICENTE GUERRERO No. 251, PUEBLO CENTRO, C.P. 92230	Ver



GOBIERNO DEL ESTADO DE
VERACRUZ
2024 - 2030

SS
SECRETARÍA DE
SALUD

SESVER
SERVICIOS DE SALUD
DE VERACRUZ

Catálogo de Establecimientos J. S. II - Tuxpan

No.	CLUBES	NOMBRE	TIPOLOGÍA	MUNICIPIO	NIVEL DE ATENCIÓN	POBLACIÓN ÁREA DE INFLUENCIA	CONSULTORIOS			CAMAS CENSABLES	DIRECCIÓN	LIGA A MAPA
							MEDICINA GENERAL	DENTALES	ESPECIALIDAD			
61	VZIMB007452	IXCATEPEC	CENTRO DE SALUD URBANO	IXCATEPEC	PRIMER	5,450	2	1	0	0	CALLE FLORES MAGON S/N, SECTOR MANZANA, C.P. 92270	Ver
62	VZIMB000300	TUXPAN - NARANJOS	CENTRO DE SALUD URBANO	NARANJOS AMATLAN	PRIMER	18,672	ND	ND	ND	0	CALLE ZARAGOZA Y BENITO JUÁREZ S/N, PUEBLO NARANJOS, AMATLAN, C.P. 92340	Ver
63	VZIMB004215	TAMALIN	CENTRO DE SALUD URBANO	TAMALIN	PRIMER	4,925	2	1	0	0	CALLE AYUNTAMIENTO, SECTOR 2, MANZANA 8 No. 154, SECTOR MANZANA, C.P. 92470	Ver
64	VZIMB004232	TAMIAHUA	CENTRO DE SALUD URBANO	TAMIAHUA	PRIMER	3,754	3	1	0	0	CALLE HIDALGO No. 147 NORTEBARRIO SECTOR MANZANA, C.P. 92560	Ver
65	VZIMB004314	TANCOCO	CENTRO DE SALUD URBANO	TANCOCO	PRIMER	1,531	1	1	0	0	CALLE MATAMOROS S/N, SECTOR CENTRO, C.P. 92540	Ver
66	VZIMB004331	TANTIMA	CENTRO DE SALUD URBANO	TANTIMA	PRIMER	454	1	1	0	0	CALLE IGNACIO ALLENDE S/N, SECTOR CENTRO, C.P. 92430	Ver
67	VZIMB004816	TEPETZINTLA	CENTRO DE SALUD URBANO	TEPETZINTLA	PRIMER	6,110	2	1	0	0	CARRETERA NACIONAL S/N, PUEBLO TEPETZINTLA, C.P. 92530	Ver
68	VZIMB005405	TUXPAM DE RODRÍGUEZ CANO	CENTRO DE SALUD URBANO	TUXPAN	PRIMER	15,865	3	1	0	0	CALLE ÁLVARO OBREGON No. 13, COLONIA CENTRO, C.P. 92800	Ver
69	VZIMB005434	SANTIAGO DE LA PEÑA	CENTRO DE SALUD URBANO	TUXPAN	PRIMER	5,511	3	1	0	0	CALLE RECREO No. 38, SECTOR ZONA CENTRO, C.P. 92770	Ver
70	VZIMB006052	COL. ALTO LUCERO	CENTRO DE SALUD URBANO	TUXPAN	PRIMER	15,769	3	1	0	0	CARRETERA TUXPAN-TAMPICO KM. 5.5 S/N, COLONIA MANZANA, C.P. 92770	Ver
71	VZIMB007966	TUXPAN COL. HERNANDEZ OCHOA	CENTRO DE SALUD URBANO	TUXPAN	PRIMER	10,026	3	0	0	0	CALLE 8 ORIENTE S/N, COLONIA LA ESPERANZA, C.P. 92810	Ver
72	VZIMB008106	CENTRO COMUNITARIO DE SALUD MENTAL Y ADICCIONES TUXPAN	UNIDAD DE ESPECIALIDADES MÉDICAS (UNEMES)	TUXPAN	PRIMER	N/A	1	0	2	0	CALLE ALVARO OBREGON No. 13, COLONIA CENTRO, C.P. 92800	Ver
73	VZSSA014933	ALMACÉN JURISDICCIONAL TUXPAN	ALMACENES	TUXPAN	NO APLICA	N/A	N/A	N/A	N/A	N/A	CALLE LUCIO BLANCO No. 1, COLONIA ANAHUAC, C.P. 92870	Ver
74	VZSSA014921	JURISDICCIÓN SANITARIA II TUXPAN	OFICINAS ADMINISTRATIVAS	TUXPAN	NO APLICA	N/A	N/A	N/A	N/A	N/A	CALLE ÁLVARO OBREGON No. 13, COLONIA ZONA CENTRO, C.P. 92800	Ver

HOSPITAL GENERAL	2
HOSPITAL INTEGRAL (COMUNITARIO)	2
CENTRO DE SALUD RURAL	49
CENTRO DE SALUD URBANO	18
UNIDAD DE ESPECIALIDADES MÉDICAS (UNEMES)	1
ALMACENES	1
OFICINAS ADMINISTRATIVAS	1

CONSULTORIOS



140

TERCER NIVEL

0

CAMAS CENSABLES



148

SEGUNDO NIVEL

4

PRIMER NIVEL

68

OTROS

2

TOTAL UNIDADES

74



GOBIERNO DEL ESTADO DE
VERACRUZ
2024 - 2030

SS
SECRETARÍA DE
SALUD

SESVER
SERVICIOS DE SALUD
DE VERACRUZ



GOBIERNO DEL ESTADO DE
VERACRUZ
2024 - 2030

SS
SECRETARÍA DE
SALUD

SESVER
SERVICIOS DE SALUD
DE VERACRUZ

Establecimientos de la Jurisdicción Sanitaria No. III – Poza Rica



Liga al mapa
INCOBSS



POR AMOR A
VERACRUZ



Gobierno del Estado de
VERACRUZ
2024 - 2030

SS
SECRETARÍA DE
SALUD

SESV
SERVICIOS DE SALUD
DE VERACRUZ



545,112

Población
abierta



Poza Rica

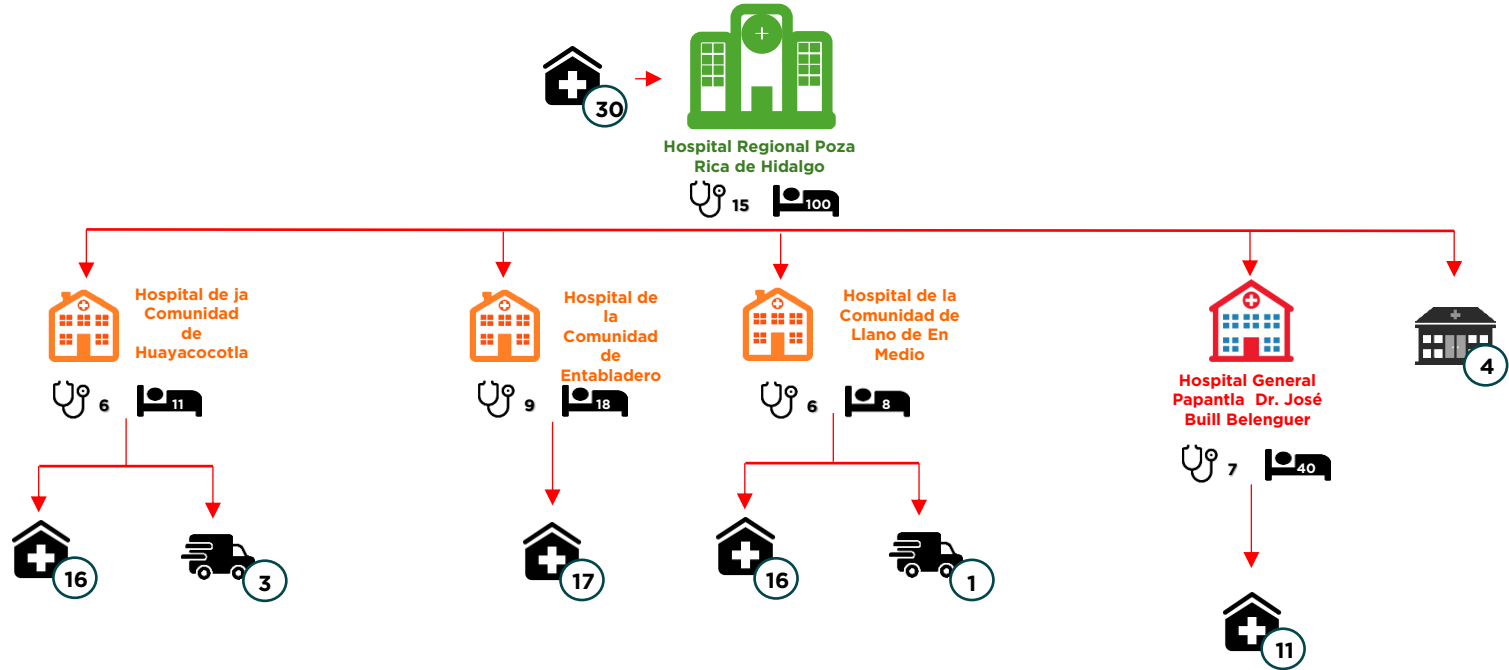
3

Consultorios

Camas



Jurisdicción Sanitaria Poza Rica



Catálogo de Establecimientos J. S. III - Poza Rica

No.	CLUBES	NOMBRE	TIPOLOGÍA	MUNICIPIO	NIVEL DE ATENCIÓN	POBLACIÓN ÁREA DE INFLUENCIA	CONSULTORIOS			CAMAS CENSABLES	DIRECCIÓN	LIGA A MAPA
							MEDICINA GENERAL	DENTALES	ESPECIALIDAD			
1	VZIMB003491	HOSPITAL GENERAL PAPANTLA DR. JOSÉ BULL BELENGUER	HOSPITAL GENERAL	PAPANTLA	SEGUNDO	171,026	0	1	6	40	CALLE FRANCISCO I. MADERO No. 618, COLONIA CENTRO, C.P. 93400	Ver
2	VZIMB003766	HOSPITAL REGIONAL POZA RICA DE HIDALGO	HOSPITAL GENERAL	POZA RICA DE HIDALGO	SEGUNDO	1,050,042	0	1	14	100	CALLE DE LAS FLORES S/N, COLONIA LAS VEGAS, C.P. 93210	Ver
3	VZIMB006163	HOSPITAL DE LA COMUNIDAD DE ENTABLADERO	HOSPITAL INTEGRAL (COMUNITARIO)	ESPINAL	SEGUNDO	113,945	1	1	7	18	CARRETERA CHOTE-COYUTA S/N, EJIDO ENTABLADERO, C.P. 93197	Ver
4	VZIMB001922	HOSPITAL DE LA COMUNIDAD DE HUAYACOCOTLA	HOSPITAL INTEGRAL (COMUNITARIO)	HUAYACOCOTLA	SEGUNDO	42,267	1	1	4	11	AVENIDA LÁZARO CÁRDENAS No. 3, COLONIA CENTRO, C.P. 92600	Ver
5	VZIMB006151	HOSPITAL DE LA COMUNIDAD DE LLANO DE EN MEDIO	HOSPITAL INTEGRAL (COMUNITARIO)	IXHUATLAN DE MADERO	SEGUNDO	51,413	1	1	4	8	CARRETERA ALAMO-IXHUATLAN DE MADERO S/N, PUEBLO COMUNIDAD LLANO DE EN MEDIO, C.P. 92680	Ver
6	VZIMB008111	UNIDAD DE ESPECIALIDADES MÉDICAS DE SOBREPESO, RIESGO VASCULAR Y DIABETES MELLITUS DE POZA RICA (SORID)	UNIDAD DE ESPECIALIDADES MÉDICAS (UNEMES)	POZA RICA DE HIDALGO	SEGUNDO	N/A	1	0	2	0	CARRETERA DE LAS FLORES S/N, COLONIA LAS VEGAS, C.P. 93210	Ver
7	VZIMB004471	LA DEFENSA	CENTRO DE SALUD RURAL	CASTILLO DE TEAYO	PRIMER	1,186	1	0	0	0	CALLE SIN NOMBRE S/N, RANCHERÍA LA DEFENSA, C.P. 92940	Ver
8	VZIMB004483	LA GUADALUPE	CENTRO DE SALUD RURAL	CASTILLO DE TEAYO	PRIMER	1,639	1	0	0	0	CALLE GUADALUPE VICTORIA S/N, RANCHERÍA LA GUADALUPE, C.P. 92940	Ver
9	VZIMB004495	SANTA CRUZ	CENTRO DE SALUD RURAL	CASTILLO DE TEAYO	PRIMER	832	1	0	0	0	CALLE 3 DE MAYO S/N, RANCHERÍA SANTA CRUZ, C.P. 92940	Ver
10	VZIMB004500	EL XUCHITL	CENTRO DE SALUD RURAL	CASTILLO DE TEAYO	PRIMER	1,723	1	0	0	0	CALLE PORFIRIO DIAZ S/N, RANCHERÍA EL XUCHITL, C.P. 92940	Ver
11	VZIMB008642	C.S.EL PITAL	CENTRO DE SALUD RURAL	CASTILLO DE TEAYO	PRIMER	1,502	1	0	0	0	CALLE SIN NOMBRE S/N, RANCHERÍA EI PITAL, C.P. 92940	Ver
12	VZIMB000732	PLAN DE LIMON	CENTRO DE SALUD RURAL	CAZONES DE HERRERA	PRIMER	3,023	1	0	0	0	CARRETERA CAZONES - CRUZ BLANCA S/N, CONGREGACIÓN PLAN DE LIMON, C.P. 92970	Ver
13	VZIMB006472	BARRA DE CAZONES	CENTRO DE SALUD RURAL	CAZONES DE HERRERA	PRIMER	1,761	1	0	0	0	CALLE CEIBA S/N, CONGREGACIÓN BARRA DE CAZONES, C.P. 92994	Ver
14	VZIMB008811	C.S. CABELLAL NO. 1	CENTRO DE SALUD RURAL	CAZONES DE HERRERA	PRIMER	4,075	1	1	0	0	CARRETERA CAZONES S/N, RANCHERÍA CABELLAL 1, C.P. 92970	Ver
15	VZIMB000913	CORRALILLOS	CENTRO DE SALUD RURAL	COATZINTLA	PRIMER	2,342	1	0	0	0	CALLE REVOLUCIÓN S/N, COLONIA CORRALILLOS, C.P. 93160	Ver
16	VZIMB000925	MANUEL MARÍA CONTRERAS	CENTRO DE SALUD RURAL	COATZINTLA	PRIMER	3,275	1	0	0	0	CALLE AMADO NERVO S/N, COLONIA MANUEL MARIA CONTRERAS, C.P. 93170	Ver
17	VZIMB001275	CUAUHTÉMOC (EL JOBO)	CENTRO DE SALUD RURAL	COXQUIHUI	PRIMER	1,675	1	0	0	0	CALLE NIÑOS HÉROES S/N, CONGREGACIÓN CUAUHTEMOC (EL JOBO), C.P. 93063	Ver
18	VZIMB001292	LA CHACA	CENTRO DE SALUD RURAL	COYUTLA	PRIMER	4,342	1	0	0	0	CALLE PRIVADA LÁZARO CÁRDENAS S/N, PUEBLO LA CHACA, C.P. 93150	Ver
19	VZIMB001741	SAN FRANCISCO	CENTRO DE SALUD RURAL	ESPINAL	PRIMER	883	1	0	0	0	CALLE BENITO JUAREZ S/N, PUEBLO SAN FRANCISCO, C.P. 93180	Ver
20	VZIMB001753	SANTA ISABEL	CENTRO DE SALUD RURAL	ESPINAL	PRIMER	2,078	1	0	0	0	CALLE MARIA TRINIDAD A UN LADO DE LA IGLESIA S/N, RANCHERÍA SANTA ISABEL, C.P. 93194	Ver



GOBIERNO DEL ESTADO DE
VERACRUZ
2024 - 2030

SS
SECRETARÍA DE
SALUD

SESVER
SERVICIOS DE SALUD
DE VERACRUZ

Catálogo de Establecimientos J. S. III – Poza Rica

No.	CLUBES	NOMBRE	TIPOLOGÍA	MUNICIPIO	NIVEL DE ATENCIÓN	POBLACIÓN ÁREA DE INFLUENCIA	CONSULTORIOS			CAMAS CENSABLES	DIRECCIÓN	LIGA A MAPA
							MEDICINA GENERAL	DENTALES	ESPECIALIDAD			
21	VZIMB008823	C.S. EL CIRUELO (SANTA CATARINA)	CENTRO DE SALUD RURAL	ESPINAL	PRIMER	3,292	1	0	0	0	CALLE FRANCISCO VILLA S/N, EJIDO EL CIRUELO (SANTA CATARINA), C.P. 93193	Ver
22	VZIMB001765	CERRO GRANDE	CENTRO DE SALUD RURAL	FILOMENO MATA	PRIMER	2,639	1	0	0	0	CARRETERA FILOMENO MATA-MECATLAN S/N, RANCHERÍA CERRO GRANDE, C.P. 93100	Ver
23	VZIMB001934	LAS BLANCAS (PALO GORDO)	CENTRO DE SALUD RURAL	HUAYACOCOTLA	PRIMER	638	1	0	0	0	CALLE SIN NOMBRE S/N, PUEBLO LAS BLANCAS (PALO GORDO), C.P. 92618	Ver
24	VZIMB001946	PALO BENDITO	CENTRO DE SALUD RURAL	HUAYACOCOTLA	PRIMER	2,058	1	0	0	0	CALLE IGNACIO DURAN S/N, RANCHERÍA PALO BENDITO, C.P. 92615	Ver
25	VZIMB001951	SANTIAGO	CENTRO DE SALUD RURAL	HUAYACOCOTLA	PRIMER	757	1	0	0	0	CALLE SIN NOMBRE S/N, RANCHERÍA SANTIAGO, C.P. 92608	Ver
26	VZIMB001963	LA SELVA	CENTRO DE SALUD RURAL	HUAYACOCOTLA	PRIMER	626	1	0	0	0	CALLE PRINCIPAL S/N, PUEBLO LA SELVA, C.P. 92616	Ver
27	VZIMB001975	TEXIMALPA	CENTRO DE SALUD RURAL	HUAYACOCOTLA	PRIMER	881	1	0	0	0	CALLE SIN NOMBRE S/N, PUEBLO TEXIMALPA, C.P. 92615	Ver
28	VZIMB001980	ZONZONAPA	CENTRO DE SALUD RURAL	HUAYACOCOTLA	PRIMER	822	1	0	0	0	CALLE SIN NOMBRE S/N, PUEBLO ZONZONAPA, C.P. 92605	Ver
29	VZIMB008613	C.S.HELECHALES	CENTRO DE SALUD RURAL	HUAYACOCOTLA	PRIMER	191	1	0	0	0	CARRETERA HUAYACOCOTLA - ZONTECOMATLAN S/N, EJIDO HELECHALES, C.P. 92607	Ver
30	VZIMB008806	C.S. BUENA VISTA	CENTRO DE SALUD RURAL	HUAYACOCOTLA	PRIMER	667	1	1	0	0	CARRETERA HUAYACOCOTLA - SAN ALEJO S/N, PUEBLO BUENA VISTA, C.P. 92604	Ver
31	VZIMB006204	SAN PEDRO MITECATLAN	CENTRO DE SALUD RURAL	ILAMATLAN	PRIMER	1,168	1	1	0	0	CALLE SIN NOMBRE S/N, PUEBLO SAN PABLO MITECATLAN, C.P. 92620	Ver
32	VZIMB002156	CHAPOPOTE	CENTRO DE SALUD RURAL	IXHUATLAN DE MADERO	PRIMER	1,430	1	0	0	0	CALLE EJE 2 NORTE S/N, RANCHERÍA CHAPOPOTE, C.P. 92680	Ver
33	VZIMB002161	EL LIMON	CENTRO DE SALUD RURAL	IXHUATLAN DE MADERO	PRIMER	1,768	1	0	0	0	CALLE 5 DE MAYO S/N, BARRIO 5 DE MAYO, C.P. 92685	Ver
34	VZIMB002173	OXITEMPA	CENTRO DE SALUD RURAL	IXHUATLAN DE MADERO	PRIMER	1,691	1	0	0	0	CARRETERA LLANO DE EN MEDIO - IXHUATLAN DE MADERO S/N, RANCHERÍA OXITEMPA, C.P. 92680	Ver
35	VZIMB002185	PAHUA GRANDE	CENTRO DE SALUD RURAL	IXHUATLAN DE MADERO	PRIMER	986	1	0	0	0	CALLE SIN NOMBRE S/N, RANCHERÍA PAHUA GRANDE, C.P. 92680	Ver
36	VZIMB002190	PIEDRA GRANDE CHIJOLITO	CENTRO DE SALUD RURAL	IXHUATLAN DE MADERO	PRIMER	2,607	1	0	0	0	CALLE MARTIN ALONSO S/N, PUEBLO PIEDRA GRANDE CHIJOLITO, C.P. 92680	Ver
37	VZIMB002202	PIEDRA GRANDE EL GUAYABO	CENTRO DE SALUD RURAL	IXHUATLAN DE MADERO	PRIMER	2,460	1	0	0	0	CALLE SIN NOMBRE S/N, PUEBLO PIEDRA GRANDE EL GUAYABO, C.P. 92686	Ver
38	VZIMB002214	SANTA MARÍA APIPILHUASCO	CENTRO DE SALUD RURAL	IXHUATLAN DE MADERO	PRIMER	1,244	1	0	0	0	CALLE SIN NOMBRE S/N, PUEBLO SANTA MARIA APIPILHUASCO, C.P. 92694	Ver
39	VZIMB002226	TZOCOHUITE	CENTRO DE SALUD RURAL	IXHUATLAN DE MADERO	PRIMER	2,452	1	0	0	0	CALLE PRINCIPAL S/N, RANCHERÍA TZOCOHUITE, C.P. 92680	Ver
40	VZIMB007411	AGUACATE BARRIO ABAJO	CENTRO DE SALUD RURAL	IXHUATLAN DE MADERO	PRIMER	1,607	1	0	0	0	CALLE SIN NOMBRE S/N, PUEBLO AGUACATE BARRIO ABAJO, C.P. 92680	Ver



GOBIERNO DEL ESTADO DE
VERACRUZ
2024 - 2030

SS
SECRETARÍA DE
SALUD

SESVER
SERVICIOS DE SALUD
DE VERACRUZ

Catálogo de Establecimientos J. S. III – Poza Rica

No.	CLUBS	NOMBRE	TIPOLOGÍA	MUNICIPIO	NIVEL DE ATENCIÓN	POBLACIÓN ÁREA DE INFLUENCIA	CONSULTORIOS			CAMAS CENSABLES	DIRECCIÓN	LIGA A MAPA
							MEDICINA GENERAL	DENTALES	ESPECIALIDAD			
41	VZIMB007674	SAN MARTÍN	CENTRO DE SALUD RURAL	IXHUATLAN DE MADERO	PRIMER	2,039	1	1	0	0	CAMINO JOYA CHICA S/N, PUEBLO SAN MARTÍN, C.P. 92690	Ver
42	VZIMB008625	C.S.JONOTAL AZTECA	CENTRO DE SALUD RURAL	IXHUATLAN DE MADERO	PRIMER	717	1	0	0	0	CALLE SIN NOMBRE S/N, RANCHERÍA JONOTAL AZTECA, C.P. 92680	Ver
43	VZIMB008630	C.S.XOCHIMILCO	CENTRO DE SALUD RURAL	IXHUATLAN DE MADERO	PRIMER	2,318	1	0	0	0	CALLE PRINCIPAL S/N, RANCHERÍA XOCHIMILCO, C.P. 92680	Ver
44	VZIMB003515	CERRO DEL CARBON	CENTRO DE SALUD RURAL	PAPANTLA	PRIMER	1,227	1	0	0	0	CALLE REVOLUCIÓN S/N, PUEBLO CERRO DEL CARBON, C.P. 93537	Ver
45	VZIMB003520	FRANCISCO VILLA	CENTRO DE SALUD RURAL	PAPANTLA	PRIMER	4,678	1	1	0	0	CALLE FRANCISCO I. MADERO S/N, PUEBLO FRANCISCO VILLA, C.P. 93400	Ver
46	VZIMB003532	JOLOAPAN	CENTRO DE SALUD RURAL	PAPANTLA	PRIMER	1,365	1	0	0	0	CALLE EMILIANO ZAPATA S/N, PUEBLO JOLOAPAN, C.P. 93548	Ver
47	VZIMB003544	EL REMOLINO	CENTRO DE SALUD RURAL	PAPANTLA	PRIMER	3,511	1	1	0	0	CARRETERA MANANTIALES S/N, PUEBLO REMOLINO, C.P. 93536	Ver
48	VZIMB003556	SANTA AGUEDA	CENTRO DE SALUD RURAL	PAPANTLA	PRIMER	1,744	1	0	0	0	CALLE 5 DE MAYO S/N, PUEBLO SANTA AGUEDA, C.P. 93400	Ver
49	VZIMB003561	EL TAJIN	CENTRO DE SALUD RURAL	PAPANTLA	PRIMER	3,300	1	0	0	0	CALLE LIMAXKGAN S/N, COLONIA EL TAJIN, C.P. 93479	Ver
50	VZIMB003573	TOTOMOXTLE	CENTRO DE SALUD RURAL	PAPANTLA	PRIMER	2,547	1	0	0	0	CALLE FLORES MAGON S/N, RANCHERÍA TOTOMOXTLE, C.P. 93534	Ver
51	VZIMB006735	CENTRO DE SALUD TENIXTEPEC	CENTRO DE SALUD RURAL	PAPANTLA	PRIMER	1,045	1	0	0	0	CALLE ADOLFO LÓPEZ MATEOS S/N, PUEBLO TENIXTEPEC, C.P. 93527	Ver
52	VZIMB008695	C.S. LA ISLA	CENTRO DE SALUD RURAL	PAPANTLA	PRIMER	32	1	0	0	0	CALLE OSCAR TORRES PANCARDO S/N, PUEBLO LA ISLA, C.P. 93400	Ver
53	VZIMB005026	ANTONIO M. QUIRASCO	CENTRO DE SALUD RURAL	TIHUATLAN	PRIMER	2,034	1	0	0	0	CARRETERA FRANCISCO I. MADERO S/N, PUEBLO ANTONIO M. QUIRAZCO, C.P. 92900	Ver
54	VZIMB005031	LA CONCEPCIÓN	CENTRO DE SALUD RURAL	TIHUATLAN	PRIMER	1,381	1	0	0	0	CALLE FRANCISCO CLAVIERO S/N, PUEBLO LA CONCEPCION, C.P. 92905	Ver
55	VZIMB005043	EMILIANO ZAPATA (LA BOMBA)	CENTRO DE SALUD RURAL	TIHUATLAN	PRIMER	3,027	1	0	0	0	CERRADA EMILIANO ZAPATA No. 1, PUEBLO EMILIANO ZAPATA (LA BOMBA), C.P. 92900	Ver
56	VZIMB005055	FRANCISCO VILLA	CENTRO DE SALUD RURAL	TIHUATLAN	PRIMER	2,392	1	0	0	0	CALLE PRINCIPAL S/N, PUEBLO FRANCISCO VILLA, C.P. 92900	Ver
57	VZIMB005072	SAN PEDRO MIAHUAPAN	CENTRO DE SALUD RURAL	TIHUATLAN	PRIMER	2,928	1	1	0	0	CALLE 16 DE SEPTIEMBRE S/N, PUEBLO MIAHUAPAN, C.P. 92900	Ver
58	VZIMB005084	EL PALMAR	CENTRO DE SALUD RURAL	TIHUATLAN	PRIMER	4,100	1	0	0	0	CALLE FRANCISCO VILLA S/N, PUEBLO EL PALMAR, C.P. 92912	Ver
59	VZIMB005101	POZA AZUL DE LOS REYES	CENTRO DE SALUD RURAL	TIHUATLAN	PRIMER	1,573	1	0	0	0	AVENIDA MIGUEL HIDALGO S/N, PUEBLO POZA AZUL DE LOS REYES, C.P. 92900	Ver
60	VZIMB008683	C.S. EL HORCON	CENTRO DE SALUD RURAL	TIHUATLAN	PRIMER	1,701	1	0	0	0	CARRETERA TUXPAN-TIHUATLAN S/N, PUEBLO EL HORCON, C.P. 92900	Ver



GOBIERNO DEL ESTADO DE
VERACRUZ
2024 - 2030

SS
SECRETARÍA DE
SALUD

SESVER
SERVICIOS DE SALUD
DE VERACRUZ

Catálogo de Establecimientos J. S. III – Poza Rica

No.	CLUBES	NOMBRE	TIPOLOGÍA	MUNICIPIO	NIVEL DE ATENCIÓN	POBLACIÓN ÁREA DE INFLUENCIA	CONSULTORIOS			CAMAS CENSABLES	DIRECCIÓN	LIGA A MAPA
							MEDICINA GENERAL	DENTALES	ESPECIALIDAD			
61	VZIMB005200	SAN JOSÉ NARANJAL	CENTRO DE SALUD RURAL	TLACHICHILCO	PRIMER	77	1	0	0	0	CALLE SALIDA AL LLANO S/N, CONGREGACIÓN SAN JOSE NARANJAL, C.P. 92670	Ver
62	VZIMB007423	VIEJO CHINTIPAN	CENTRO DE SALUD RURAL	TLACHICHILCO	PRIMER	1,291	1	0	0	0	CALLE SIN NOMBRE S/N, RANCHERÍA VIEJO CHINTIPANBARRIO C.P. 92670	Ver
63	VZIMB006216	LA PEZMA	CENTRO DE SALUD RURAL	ZACUALPAN	PRIMER	418	1	0	0	0	CALLE SIN NOMBRE S/N, RANCHERÍA LA PESMA, C.P. 92650	Ver
64	VZIMB005813	ZACAMOLA	CENTRO DE SALUD RURAL	ZONTECOMATLAN DE LOPEZ Y FUENTES	PRIMER	761	1	0	0	0	CALLE SIN NOMBRE S/N, RANCHERÍA ZACAMOLA, C.P. 92630	Ver
65	VZIMB006443	CENTRO DE SALUD LA CANDELARIA	CENTRO DE SALUD RURAL	ZONTECOMATLAN DE LOPEZ Y FUENTES	PRIMER	2,289	1	0	0	0	CALLE SIN NOMBRE S/N, PUEBLO LA CANDELARIA, C.P. 92638	Ver
66	VZIMB005830	ANAYAL NUMERO DOS	CENTRO DE SALUD RURAL	ZOZOCOLCO DE HIDALGO	PRIMER	1,750	1	0	0	0	CALLE SIN NOMBRE S/N, BARRIO ANAYAL NUMERO DOS, C.P. 93015	Ver
67	VZIMB008654	C.S. TRES CRUCES	CENTRO DE SALUD RURAL	ZOZOCOLCO DE HIDALGO	PRIMER	1,537	1	0	0	0	CARRETERA ZOZOCOLCO DE HIDALGO S/N, COLONIA TRES CRUCES, C.P. 93000	Ver
68	VZIMB004466	CASTILLO DE TEAYO	CENTRO DE SALUD URBANO	CASTILLO DE TEAYO	PRIMER	6,373	2	1	0	0	CALLE BENITO JUÁREZ S/N, COLONIA CENTRO, C.P. 92940	Ver
69	VZIMB008601	CAZONES DE HERRERA	CENTRO DE SALUD URBANO	CAZONES DE HERRERA	PRIMER	4,876	2	1	0	0	CALLE 16 DE SEPTIEMBRE S/N, BARRIO EL HUARACHE, C.P. 92970	Ver
70	VZIMB001683	CHUMATLAN	CENTRO DE SALUD URBANO	CHUMATLAN	PRIMER	3,905	1	1	0	0	CALLE HIDALGO S/N, PUEBLO CHUMATLAN, C.P. 93040	Ver
71	VZIMB000785	PROGRESO DE ZARAGOZA	CENTRO DE SALUD URBANO	COAHUITLAN	PRIMER	2,845	1	1	0	0	AVENIDA MORELOS No. 1, PUEBLO PROGRESO DE ZARAGOZA, C.P. 93120	Ver
72	VZIMB000901	COATZINTLA	CENTRO DE SALUD URBANO	COATZINTLA	PRIMER	7,427	3	1	0	0	CALLE ADOLFO LÓPEZ MATEOS No. 24, COLONIA ADOLFO RUIZ CORTINEZ, C.P. 93160	Ver
73	VZIMB006373	CENTRO DE SALUD URBANO OLMECAS	CENTRO DE SALUD URBANO	COATZINTLA	PRIMER	10,324	3	1	0	0	CALLE HUITEPEC S/N, FRACCIONAMIENTO OLMECAS, C.P. 93160	Ver
74	VZIMB001263	COXQUIHUI	CENTRO DE SALUD URBANO	COXQUIHUI	PRIMER	7,084	2	1	0	0	CALLE CAMPO DE AVIACIÓN S/N, PUEBLO COXQUIHUI, C.P. 93060	Ver
75	VZIMB001280	COYUTLA	CENTRO DE SALUD URBANO	COYUTLA	PRIMER	9,344	2	1	0	0	CALLE ALLENDE S/N, PUEBLO CENTRO, C.P. 93140	Ver
76	VZIMB001724	ESPINAL	CENTRO DE SALUD URBANO	ESPINAL	PRIMER	3,968	1	1	0	0	CALLE FRANCISCO JAVIER MINA No. 110, PUEBLO ESPINAL, C.P. 93180	Ver
77	VZIMB001736	ENTABLADERO	CENTRO DE SALUD URBANO	ESPINAL	PRIMER	6,413	2	1	0	0	CALLE BENITO JUÁREZ No. 20, EJIDO ENTABLADERO, C.P. 93197	Ver
78	VZIMB006385	C.S.FILOMENO MATA	CENTRO DE SALUD URBANO	FILOMENO MATA	PRIMER	16,460	3	1	0	0	CALLE DEL PANTEON No. 15, RANCHERÍA FILOMENO MATA, C.P. 93100	Ver
79	VZIMB008876	CENTRO DE SALUD HUAYACOCOTLA	CENTRO DE SALUD URBANO	HUAYACOCOTLA	PRIMER	6,202	2	1	0	0	CALLE LÁZARO CARDENAS No. 3-ABARRIO COLONIA HUAYACOCOTLA CENTRO, C.P. 92600	Ver
80	VZIMB002021	ILAMATLÁN	CENTRO DE SALUD URBANO	ILAMATLAN	PRIMER	2,176	1	1	0	0	CALLE HIDALGO S/N, PUEBLO ILAMATLAN, C.P. 92620	Ver



GOBIERNO DEL ESTADO DE
VERACRUZ
2024 - 2030

SS
SECRETARÍA DE
SALUD

SESVER
SERVICIOS DE SALUD
DE VERACRUZ

Catálogo de Establecimientos J. S. III – Poza Rica

No.	CLUBES	NOMBRE	TIPOLOGÍA	MUNICIPIO	NIVEL DE ATENCIÓN	POBLACIÓN ÁREA DE INFLUENCIA	CONSULTORIOS			CAMAS CENSABLES	DIRECCIÓN	LIGA A MAPA
							MEDICINA GENERAL	DENTALES	ESPECIALIDAD			
81	VZIMB002144	IXHUATLAN DE MADERO	CENTRO DE SALUD URBANO	IXHUATLAN DE MADERO	PRIMER	6,337	2	1	0	0	CALLE 16 DE SEPTIEMBRE No. 5, BARRIO POCHOCO, C.P. 92680	Ver
82	VZIMB007056	CENTRO DE SALUD MECATLÁN	CENTRO DE SALUD URBANO	MECATLAN	PRIMER	6,504	1	1	0	0	CALLE FRANCISCO I. MADERO S/N, PUEBLO MECATLAN, C.P. 93080	Ver
83	VZIMB003503	PAPANTLA DE OLARTE EMILIANO ZAPATA	CENTRO DE SALUD URBANO	PAPANTLA	PRIMER	12,150	4	1	0	0	CALLE ABASOLO Y MARIO TRUEBA MAZA S/N, COLONIA EMILIANO ZAPATA, C.P. 93468	Ver
84	VZIMB006752	CENTRO DE SALUD PAPANTLA DE OLARTE UNIDAD Y TRABAJO	CENTRO DE SALUD URBANO	PAPANTLA	PRIMER	18,319	4	1	0	0	CALLE ATUM S/N, COLONIA UNIDAD Y TRABAJO, C.P. 93410	Ver
85	VZIMB003771	POZA RICA DE HIDALGO VICENTE HERRERA	CENTRO DE SALUD URBANO	POZA RICA DE HIDALGO	PRIMER	7,123	2	1	0	0	CALLE ADOLFO RUIZ CORTINES S/N, COLONIA VICENTE HERRERA, C.P. 93290	Ver
86	VZIMB003783	POZA RICA DE HIDALGO COL. ANÁHUAC	CENTRO DE SALUD URBANO	POZA RICA DE HIDALGO	PRIMER	25,556	3	1	0	0	CALLE CENTRAL PONIENTE No. 917, COLONIA ANAHUAC, C.P. 93270	Ver
87	VZIMB006431	CENTRO DE SALUD MANUEL AVILA CAMACHO	CENTRO DE SALUD URBANO	POZA RICA DE HIDALGO	PRIMER	28,219	4	1	0	0	AVENIDA INDEPENDENCIA S/N, COLONIA MANUEL ÁVILA CAMACHO, C.P. 93220	Ver
88	VZIMB008700	COL. MORELOS	CENTRO DE SALUD URBANO	POZA RICA DE HIDALGO	PRIMER	21,259	4	1	0	0	CALLE POZO 174 S/N, COLONIA MORELOS, C.P. 93340	Ver
89	VZIMB005014	TIHUATLAN	CENTRO DE SALUD URBANO	TIHUATLAN	PRIMER	15,797	4	1	0	0	CALLE LUIS PASTEUR No. 301, COLONIA AZTECA, C.P. 92900	Ver
90	VZIMB005060	GENERAL LÁZARO CÁRDENAS DEL RÍO	CENTRO DE SALUD URBANO	TIHUATLAN	PRIMER	4,723	1	0	0	0	CALLE IGNACIO ZARAGOZA S/N, COLONIA GENERAL LAZARO CARDENAS DEL RIO, C.P. 92900	Ver
91	VZIMB005096	PLAN DE AYALA	CENTRO DE SALUD URBANO	TIHUATLAN	PRIMER	12,678	3	1	0	0	CALLE FRANCISCO VILLA No. 23, COLONIA PLAN DE AYALA, C.P. 92912	Ver
92	VZIMB007686	ZACATE COLORADO	CENTRO DE SALUD URBANO	TIHUATLAN	PRIMER	5,254	1	1	0	0	CALLE ADOLFO LÓPEZ MATEOS S/N, EJIDO ZACATE COLORADO, C.P. 92917	Ver
93	VZIMB005195	TLACHICHILCO	CENTRO DE SALUD URBANO	TLACHICHILCO	PRIMER	1,520	1	1	0	0	CALLE IGNACIO ZARAGOZA S/N, RANCHERÍA TLACHICHILCO, C.P. 92670	Ver
94	VZIMB007172	CENTRO DE SALUD ZACUALPAN	CENTRO DE SALUD URBANO	ZACUALPAN	PRIMER	1,758	1	1	0	0	CALLE 5 DE MAYO No. 9, PUEBLO ZACUALPANBARRIO C.P. 92650	Ver
95	VZIMB005801	ZONTECOMATLAN DE LÓPEZ Y FUENTES	CENTRO DE SALUD URBANO	ZONTECOMATLAN DE LOPEZ Y FUENTES	PRIMER	1,616	1	1	0	0	CALLE INDEPENDENCIA S/N, PUEBLO ZONTECOMATLAN DE LOPEZ Y FUENTES, C.P. 92630	Ver
96	VZIMB005825	ZOZOCOLCO DE HIDALGO	CENTRO DE SALUD URBANO	ZOZOCOLCO DE HIDALGO	PRIMER	6,550	1	1	0	0	CALLE BENITO JUÁREZ No. 21, RANCHERÍA ZOZOCOLCO DE HIDALGO, C.P. 93000	Ver
97	VZIMB008123	CENTRO COMUNITARIO DE SALUD MENTAL Y ADICIONES PAPANTLA	UNIDAD DE ESPECIALIDADES MÉDICAS (UNEMES)	PAPANTLA	PRIMER	N/A	1	0	1	0	CALLE 4 S/N, COLONIA BARRIO DEL ZAPOTE, C.P. 93400	Ver
98	VZSSA015475	CAPASITS POZA RICA	UNIDAD DE ESPECIALIDADES MÉDICAS (UNEMES)	POZA RICA DE HIDALGO	PRIMER	N/A	2	1	2	0	CARRETERA DE LAS FLORES S/N, COLONIA LAS VEGAS, C.P. 93210	Ver
99	VZIMB008135	CENTRO COMUNITARIO DE SALUD MENTAL Y ADICIONES POZA RICA	UNIDAD DE ESPECIALIDADES MÉDICAS (UNEMES)	POZA RICA DE HIDALGO	PRIMER	N/A	1	0	1	0	BOULEVARD LÁZARO CÁRDENAS No. 801, COLONIA MORELOS, C.P. 93340	Ver
100	VZIMB008024	CARAVANA TIPO 2 POTRERO DE MONROY	UNIDAD MÓVIL	HUAYACOCOTLA	PRIMER	1,266	1	1	0	0	CALLE SIN NOMBRE S/N, RANCHERÍA CENTRO, C.P. 92617	Ver



GOBIERNO DEL ESTADO DE
VERACRUZ
2024 - 2030

SS
SECRETARÍA DE
SALUD

SESVER
SERVICIOS DE SALUD
DE VERACRUZ

Catálogo de Establecimientos J. S. III – Poza Rica

No.	CLUBES	NOMBRE	TIPOLOGÍA	MUNICIPIO	NIVEL DE ATENCIÓN	POBLACIÓN ÁREA DE INFLUENCIA	CONSULTORIOS			CAMAS CENSABLES	DIRECCIÓN	LIGA A MAPA
							MEDICINA GENERAL	DENTALES	ESPECIALIDAD			
101	VZIMB007254	UMM TIPO O TENEXCO	UNIDAD MÓVIL	ILAMATLAN	PRIMER	1,575	0	0	0	0	CARRETERA PRINCIPAL S/N, PUEBLO ILAMATLAN, C.P. 92620	Ver
102	VZIMB007324	UMM TIPO O LANDERO Y COSS	UNIDAD MÓVIL	TLACHICHILCO	PRIMER	1,453	0	0	0	0	CARRETERA PRINCIPAL S/N, PUEBLO LANDERO Y COSS, C.P. 92670	Ver
103	VZIMB007336	UMM TIPO O EL DEMANTZA	UNIDAD MÓVIL	ZACUALPAN	PRIMER	717	0	0	0	0	CAMINO PRINCIPAL S/N, PUEBLO ZACUALPAN, C.P. 92650	Ver
104	VZSSA014945	JURISDICCIÓN SANITARIA III POZA RICA	OFICINAS ADMINISTRATIVAS	POZA RICA DE HIDALGO	NO APLICA	N/A	N/A	N/A	N/A	N/A	CALLE LÁZARO CÁRDENAS POZO 174 S/N, COLONIA MORELOS, C.P. 93340	Ver
105	VZSSA017221	CASA HOGAR DEL ADULTO MAYOR LI MASH KAN	NO ESPECIFICADO	PAPANTLA	NO APLICA	N/A	N/A	N/A	N/A	N/A	AVENIDA VENUSTIANO CARRANZA 12 COLONIA NUEVA LOS MANGOS C.P. 93450	Ver
106	VZSSA017291	UNIDAD DE INVESTIGACIÓN ENTOMOLÓGICA Y DE BIOENSAYOS	LABORATORIOS	TIHUATLAN	NO APLICA	N/A	N/A	N/A	N/A	N/A	PRIVADA 5 DE MAYO S/N, EJIDO ZACATE COLORADO, C.P. 92917	Ver

HOSPITAL GENERAL	2
HOSPITAL INTEGRAL (COMUNITARIO)	3
CENTRO DE SALUD RURAL	61
CENTRO DE SALUD URBANO	29
UNIDAD DE ESPECIALIDADES MÉDICAS (UNEMES)	4
UNIDAD MÓVIL	4
ALMACENES	0
OFICINAS ADMINISTRATIVAS	1
ASISTENCIA SOCIAL (NO ESPECIFICADO)	1
LABORATORIOS	1

CONSULTORIOS



215

TERCER NIVEL

0

CAMAS CENSABLES



177

SEGUNDO NIVEL

6

PRIMER NIVEL

97

OTROS

3

TOTAL UNIDADES

106



GOBIERNO DEL ESTADO DE
VERACRUZ
2024 - 2030

SS
SECRETARÍA DE
SALUD

SESVER
SERVICIOS DE SALUD
DE VERACRUZ



GOBIERNO DEL ESTADO DE
VERACRUZ
2024 - 2030

SS
SECRETARÍA DE
SALUD

SESVER
SERVICIOS DE SALUD
DE VERACRUZ

Establecimientos de la Jurisdicción Sanitaria No. IV - Martínez de la Torre



Liga al mapa
INCOBSS



POR AMOR A
VERACRUZ



GOBIERNO DEL ESTADO DE
VERACRUZ
2024 - 2030

SS
SECRETARÍA DE
SALUD

SEVER
SERVICIOS DE SALUD
DE VERACRUZ



Población
abierta

370,616



**Martínez de la
Torre**

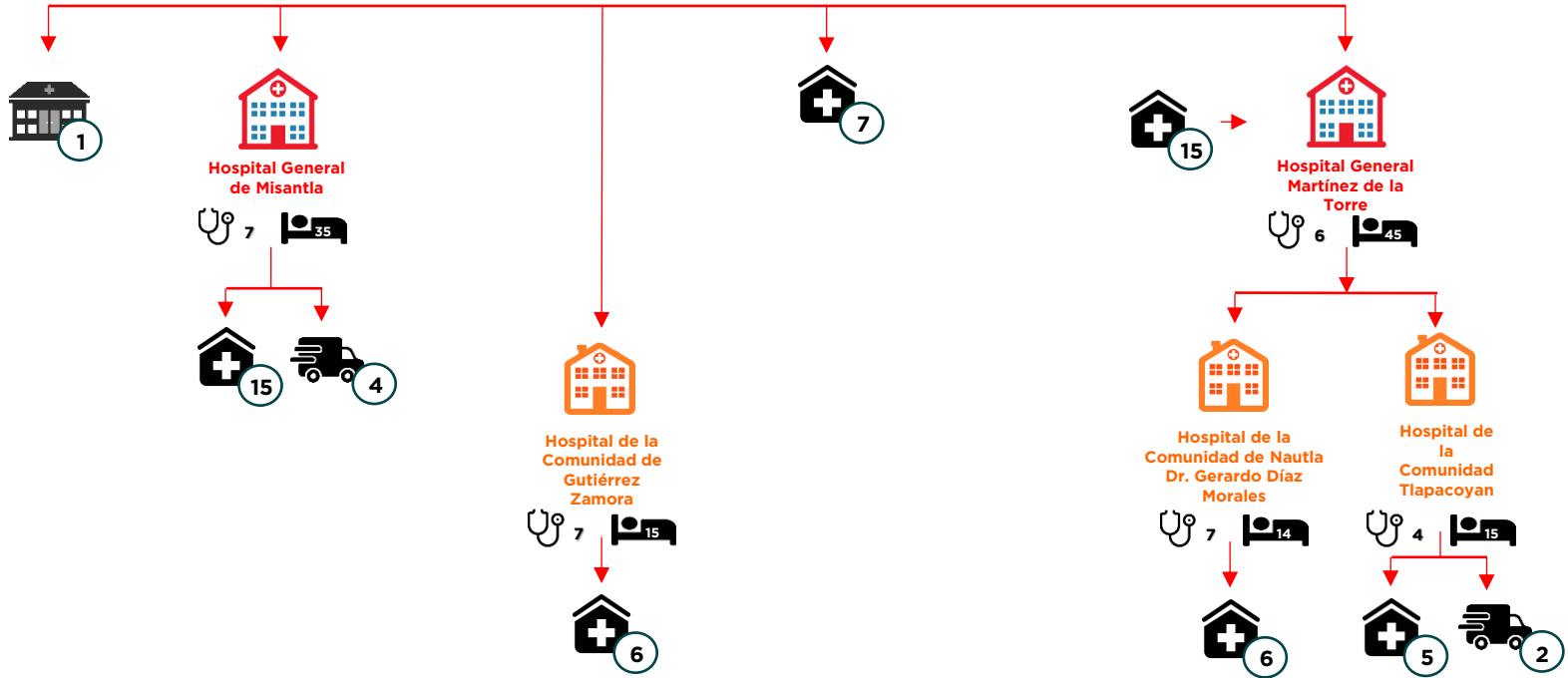
4

Consultorios

Camas



Jurisdicción Sanitaria Martínez de la Torre



Catálogo de Establecimientos J. S. IV - Martínez de la Torre

No.	CLUBES	NOMBRE	TIPOLOGÍA	MUNICIPIO	NIVEL DE ATENCIÓN	POBLACIÓN ÁREA DE INFLUENCIA	CONSULTORIOS			CAMAS CENSABLES	DIRECCIÓN	LIGA A MAPA
							MEDICINA GENERAL	DENTALES	ESPECIALIDAD			
1	VZIMB002675	HOSPITAL GENERAL MARTÍNEZ DE LA TORRE	HOSPITAL GENERAL	MARTINEZ DE LA TORRE	SEGUNDO	164,913	0	1	5	45	CARRETERA TLAPACOYAN-NAUTLA KM. 55 S/N, COLONIA LAS PALMAS, C.P. 93600	Ver
2	VZIMB002972	HOSPITAL GENERAL DE MISANTLA	HOSPITAL GENERAL	MISANTLA	SEGUNDO	76,214	0	0	7	35	CALLE FRAMBOYANES S/N, COLONIA CENTRO, C.P. 93820	Ver
3	VZIMB001794	HOSPITAL DE LA COMUNIDAD DE GUTIERREZ ZAMORA	HOSPITAL INTEGRAL (COMUNITARIO)	GUTIERREZ ZAMORA	SEGUNDO	31,965	0	1	6	15	CALLE DE LA CRUZ No. 15, COLONIA PROVIDENCIA, C.P. 93557	Ver
4	VZIMB008980	HOSPITAL DE LA COMUNIDAD DE NAUTLA	HOSPITAL INTEGRAL (COMUNITARIO)	NAUTLA	SEGUNDO	25,347	2	0	5	14	CALLE ANGELES No. 970, PUEBLO NAUTLA, C.P. 93800	Ver
5	VZIMB005306	HOSPITAL DE LA COMUNIDAD TLAPACOYAN	HOSPITAL INTEGRAL (COMUNITARIO)	TLAPACOYAN	SEGUNDO	43,865	0	0	4	15	CALLE AGUILES SERDAN S/N, CIUDAD CENTRO, C.P. 93650	Ver
6	VZIMB000493	ALMANZA	CENTRO DE SALUD RURAL	ATZALAN	PRIMER	3,314	1	1	0	0	CALLE MANUEL ALMANZA No. 18, EJIDO ALMANZA, C.P. 93687	Ver
7	VZIMB000505	EL CAMPAMENTO	CENTRO DE SALUD RURAL	ATZALAN	PRIMER	1,682	1	0	0	0	CALLE LOS SAUCES S/N, RANCHERÍA EL CAMPAMENTO, C.P. 93687	Ver
8	VZIMB000522	SAN PEDRO BUENAVISTA	CENTRO DE SALUD RURAL	ATZALAN	PRIMER	2,018	1	0	0	0	CALLE PRINCIPAL S/N, RANCHERÍA SAN PEDRO BUENA VISTA, C.P. 93692	Ver
9	VZIMB000534	TOXTEPEC	CENTRO DE SALUD RURAL	ATZALAN	PRIMER	1,912	1	1	0	0	CARRETERA ATZALAN-ZAPOTITLAN S/N, COLONIA TOXTEPEC, C.P. 93680	Ver
10	VZIMB006460	CENTRO DE SALUD CUATRO CAMINOS	CENTRO DE SALUD RURAL	ATZALAN	PRIMER	3,016	1	1	0	0	CALLE ORIENTE No. 115, RANCHERÍA CUATRO CAMINOS, C.P. 93694	Ver
11	VZIMB007691	CUEVA SANTA	CENTRO DE SALUD RURAL	ATZALAN	PRIMER	1,275	1	1	0	0	PRIVADA PRIVADA DE SAN JUAN BAUTISTA S/N, RANCHERÍA CUEVA SANTA, C.P. 93680	Ver
12	VZIMB000954	CERRO DEL AGUACATE EL ATORON	CENTRO DE SALUD RURAL	COLIPA	PRIMER	1,177	1	0	0	0	CARRETERA EL ATORON-CERRO DEL AGUACATE S/N, CONGREGACIÓN EL ATORON, C.P. 93954	Ver
13	VZIMB001806	HERMENEGILDO GALEANA	CENTRO DE SALUD RURAL	GUTIERREZ ZAMORA	PRIMER	1,276	1	0	0	0	CARRETERA FEDERAL 180 POZA RICA-VERACRUZ S/N, RANCHERÍA HERMENEGILDO GALEANA, C.P. 93553	Ver
14	VZIMB001811	EL MORRO	CENTRO DE SALUD RURAL	GUTIERREZ ZAMORA	PRIMER	535	1	0	0	0	CALLE PRINCIPAL S/N, PUEBLO EL MORRO, C.P. 93560	Ver
15	VZIMB001823	RAFAEL VALENZUELA	CENTRO DE SALUD RURAL	GUTIERREZ ZAMORA	PRIMER	1,109	1	0	0	0	CALLE IGNACIO ALLENDE S/N, RANCHERÍA RAFAEL VALENZUELA, C.P. 93564	Ver
16	VZIMB002284	EL ARCO	CENTRO DE SALUD RURAL	JALACINGO	PRIMER	2,974	1	0	0	0	CALLE LAS FLORES No. 92, PUEBLO EL ARCO, C.P. 93662	Ver
17	VZIMB002296	MIXQUIAPAN	CENTRO DE SALUD RURAL	JALACINGO	PRIMER	801	2	1	0	0	CALLE EMILIANO ZAPATA No. 24, PUEBLO MIXQUIAPAN, C.P. 93671	Ver
18	VZIMB002301	VISTA HERMOSA	CENTRO DE SALUD RURAL	JALACINGO	PRIMER	3,494	2	0	0	0	CALLE VISTA HERMOSA S/N, PUEBLO VISTA HERMOSA, C.P. 93675	Ver
19	VZIMB002313	FCO. BARRIENTOS Y BARRIENTOS (SANTA ANITA)	CENTRO DE SALUD RURAL	JALACINGO	PRIMER	7,118	2	0	0	0	CALLE PRINCIPAL S/N, PUEBLO SAN FRANCISCO BARRIENTOS, C.P. 93668	Ver
20	VZIMB002610	PLAN DE LAS HAYAS	CENTRO DE SALUD RURAL	JUCHIQUE DE FERRER	PRIMER	2,621	1	0	0	0	CALLE JESÚS PÉREZ DE LEON S/N, PUEBLO PLAN DE LAS HAYAS, C.P. 91450	Ver



GOBIERNO DEL ESTADO DE
VERACRUZ
2024 - 2030

SS
SECRETARÍA DE
SALUD

SESVER
SERVICIOS DE SALUD
DE VERACRUZ

Catálogo de Establecimientos J. S. IV - Martínez de la Torre

No.	CLUBES	NOMBRE	TIPOLOGÍA	MUNICIPIO	NIVEL DE ATENCIÓN	POBLACIÓN ÁREA DE INFLUENCIA	CONSULTORIOS			CAMAS CENSABLES	DIRECCIÓN	LIGA A MAPA
							MEDICINA GENERAL	DENTALES	ESPECIALIDAD			
21	VZIMB002716	LA PALMA	CENTRO DE SALUD RURAL	MARTINEZ DE LA TORRE	PRIMER	4,874	2	1	0	0	CALLE LAZARO CARDENAS S/N, PUEBLO LA PALMA, C.P. 93600	Ver
22	VZIMB006962	CENTRO DE SALUD HUIPILTEPEC	CENTRO DE SALUD RURAL	MARTINEZ DE LA TORRE	PRIMER	2,074	1	0	0	0	CALLE LÁZARO CÁRDENAS S/N, RANCHERÍA HUIPILTEPECBARRIO C.P. 93638	Ver
23	VZIMB002996	LA DEFENSA	CENTRO DE SALUD RURAL	MISANTLA	PRIMER	2,499	1	1	0	0	CALLE 20 DE NOVIEMBRE No. 169, RANCHERÍA LA DEFENSA, C.P. 93830	Ver
24	VZIMB003001	FRANCISCO SARABIA (PASO VIEJO)	CENTRO DE SALUD RURAL	MISANTLA	PRIMER	2,016	1	1	0	0	CALLE DANTE DELGADO S/N, RANCHERÍA FRANCISCO SARABIA, C.P. 93835	Ver
25	VZIMB003013	IGNACIO ZARAGOZA (EL CHORRO)	CENTRO DE SALUD RURAL	MISANTLA	PRIMER	1,829	1	0	0	0	CALLE EMILIANO ZAPATA No. 4, PUEBLO IGNACIO ZARAGOZA, C.P. 93840	Ver
26	VZIMB003025	PASO BLANCO	CENTRO DE SALUD RURAL	MISANTLA	PRIMER	957	1	0	0	0	CALLE FRANCISCO VILLA S/N, EJIDO PASO BLANCO, C.P. 93845	Ver
27	VZIMB003030	SALVADOR DÍAZ MIRON	CENTRO DE SALUD RURAL	MISANTLA	PRIMER	1,677	1	0	0	0	CALLE PRIVADA DE CORREGIDORA S/N, PUEBLO SALVADOR DIAZ MIRON, C.P. 93820	Ver
28	VZIMB003042	VICENTE GUERRERO	CENTRO DE SALUD RURAL	MISANTLA	PRIMER	2,562	1	0	0	0	CARRETERA MISANTLA-TENOCHTITLAN S/N, RANCHERÍA VICENTE GUERRERO, C.P. 93847	Ver
29	VZIMB003153	ADALBERTO TEJEDA	CENTRO DE SALUD RURAL	NAUTLA	PRIMER	2,116	1	0	0	0	CALLE ELIAS MORGADO S/N, CONGREGACIÓN ADALBERTO TEJEDA, C.P. 93816	Ver
30	VZIMB003165	EL CIERVO (SAN JOSÉ BUENAVISTA)	CENTRO DE SALUD RURAL	NAUTLA	PRIMER	1,067	1	0	0	0	CALLE ALVARO OBREGON S/N, CONGREGACIÓN EL CIERVO, C.P. 93816	Ver
31	VZIMB003170	JICALTEPEC	CENTRO DE SALUD RURAL	NAUTLA	PRIMER	761	1	0	0	0	CALLEJÓN DEL GANADO S/N, PUEBLO JICALTEPEC, C.P. 93810	Ver
32	VZIMB002704	MANUEL ÁVILA CAMACHO	CENTRO DE SALUD RURAL	SAN RAFAEL	PRIMER	5,050	1	0	0	0	CALLE MANUEL AVILA CAMACHO S/N, AMPLIACIÓN MANUEL AVILA CAMACHO, C.P. 93626	Ver
33	VZIMB004524	CASITAS	CENTRO DE SALUD RURAL	TECOLUTLA	PRIMER	2,666	1	0	0	0	CALLE 23 DE OCTUBRE No. 10, PUEBLO CASITAS, C.P. 93590	Ver
34	VZIMB004536	LA GUADALUPE	CENTRO DE SALUD RURAL	TECOLUTLA	PRIMER	3,962	1	0	0	0	CALLE FELIX BENAVIDES S/N, BARRIO LA GUADALUPE, C.P. 93580	Ver
35	VZIMB004541	PASO DEL PROGRESO BELLO	CENTRO DE SALUD RURAL	TECOLUTLA	PRIMER	1,294	1	0	0	0	BOULEVARD LÁZARO CÁRDENAS S/N, RANCHERÍA PASO DEL PROGRESO, C.P. 93577	Ver
36	VZIMB005311	OTRA BANDA	CENTRO DE SALUD RURAL	TLAPACOYAN	PRIMER	1,549	1	0	0	0	CARRETERA TLAPACOYAN-SAN JOSE ACATENO S/N, COLONIA OTRA BANDA, C.P. 93653	Ver
37	VZIMB005521	LAS HIGUERAS	CENTRO DE SALUD RURAL	VEGA DE ALATORRE	PRIMER	1,241	1	0	0	0	CALLE INDEPENDENCIA No. 137, EJIDO LAS HIGUERAS, C.P. 93965	Ver
38	VZIMB005726	DOS CAMINOS	CENTRO DE SALUD RURAL	YECUATLA	PRIMER	1,095	1	0	0	0	CALLE PRINCIPAL S/N, RANCHERÍA DOS CAMINOS, C.P. 93900	Ver
39	VZIMB006670	CENTRO DE SALUD ATZALAN	CENTRO DE SALUD URBANO	ATZALAN	PRIMER	3,764	1	1	0	0	CALLE LA PALMA S/N, PUEBLO ATZALAN, C.P. 93680	Ver
40	VZIMB000942	COLIPA	CENTRO DE SALUD URBANO	COLIPA	PRIMER	3,819	1	1	0	0	CALLE MIGUEL HIDALGO No. 48, PUEBLO COLIPA, C.P. 93950	Ver



GOBIERNO DEL ESTADO DE
VERACRUZ
2024 - 2030

SS
SECRETARÍA DE
SALUD

SESVER
SERVICIOS DE SALUD
DE VERACRUZ

Catálogo de Establecimientos J. S. IV - Martínez de la Torre

No.	CLUBS	NOMBRE	TIPOLOGÍA	MUNICIPIO	NIVEL DE ATENCIÓN	POBLACIÓN ÁREA DE INFLUENCIA	CONSULTORIOS			CAMAS CENSABLES	DIRECCIÓN	LIGA A MAPA
							MEDICINA GENERAL	DENTALES	ESPECIALIDAD			
41	VZIMB007703	GUTIÉRREZ ZAMORA	CENTRO DE SALUD URBANO	GUTIERREZ ZAMORA	PRIMER	13,822	3	1	0	0	CALLE DR. MIGUEL PATIÑO No. 20, COLONIA CENTRO, C.P. 93556	Ver
42	VZIMB006361	CENTRO DE SALUD JALACINGO	CENTRO DE SALUD URBANO	JALACINGO	PRIMER	24,494	5	2	0	0	CALLE PORFIRIO DÍAZ No. 16, PUEBLO JALACINGO, C.P. 93660	Ver
43	VZIMB002605	JUCHIQUE DE FERRER	CENTRO DE SALUD URBANO	JUCHIQUE DE FERRER	PRIMER	5,054	2	1	0	0	CALLE 5 DE MAYO No. 59, PUEBLO JUCHIQUE DE FERRERBARRIO C.P. 91440	Ver
44	VZIMB002680	FELIPE CARRILLO PUERTO	CENTRO DE SALUD URBANO	MARTINEZ DE LA TORRE	PRIMER	6,760	1	1	0	0	CALLE BENITO JUÁREZ No. 360, EJIDO PASO LARGO, C.P. 93633	Ver
45	VZIMB002692	MARTÍNEZ DE LA TORRE INDEPENDENCIA	CENTRO DE SALUD URBANO	MARTINEZ DE LA TORRE	PRIMER	15,350	3	1	0	0	CAMINO A CARTAGO No. 104, COLONIA AMPLIACIÓN INDEPENDENCIA, C.P. 93610	Ver
46	VZIMB006822	CENTRO DE SALUD MARTÍNEZ DE LA TORRE COL. JARDINES DE PLAZA VERDE	CENTRO DE SALUD URBANO	MARTINEZ DE LA TORRE	PRIMER	41,383	5	1	0	0	CALLE PASEO DE AZAHARES No. 123, COLONIA JARDINES PLAZA VERDE, C.P. 93603	Ver
47	VZIMB002984	MISANTLA	CENTRO DE SALUD URBANO	MISANTLA	PRIMER	30,180	6	1	0	0	AVENIDA PROF. ALFONSO ARROYO FLORES No. 50, COLONIA MISANTLA CENTRO, C.P. 93820	Ver
48	VZIMB003141	NAUTLA	CENTRO DE SALUD URBANO	NAUTLA	PRIMER	3,151	1	1	0	0	CALLE CORREGIDORA S/N, PUEBLO NAUTLA, C.P. 93800	Ver
49	VZIMB002721	EL PITAL	CENTRO DE SALUD URBANO	SAN RAFAEL	PRIMER	983	1	0	0	0	CALLE MANUEL ÁVILA CAMACHO No. 510, EJIDO EL PITALBARRIO C.P. 93628	Ver
50	VZIMB002733	PUNTILLA ALDAMA	CENTRO DE SALUD URBANO	SAN RAFAEL	PRIMER	5,992	2	1	0	0	CALLE EMILIANO ZAPATA S/N, PUEBLO PUNTILLA ALDAMA, C.P. 93628	Ver
51	VZIMB007464	SAN RAFAEL	CENTRO DE SALUD URBANO	SAN RAFAEL	PRIMER	10,913	2	1	0	0	CALLE JUAN DE DIOS PEZA No. 13, COLONIA 13 DE DICIEMBRE, C.P. 93620	Ver
52	VZIMB004512	TECOLUTLA	CENTRO DE SALUD URBANO	TECOLUTLA	PRIMER	7,004	1	1	0	0	CALLE VICENTE GUERRERO No. 13, PUEBLO TECOLUTLA, C.P. 93570	Ver
53	VZIMB004763	TENOCHTITLAN	CENTRO DE SALUD URBANO	TENOCHTITLAN	PRIMER	3,699	2	1	0	0	CALLE 5 DE MAYO No. 4, PUEBLO TENOCHTITLAN, C.P. 93780	Ver
54	VZIMB005323	LA PALMILLA	CENTRO DE SALUD URBANO	TLAPACOYAN	PRIMER	7,257	1	0	0	0	CALLE FRANCISCO I. MADERO No. 658, PUEBLO LA PALMILLA, C.P. 93656	Ver
55	VZIMB006064	TLAPACOYAN COL. AMPLIACIÓN ALBERTO FERRER	CENTRO DE SALUD URBANO	TLAPACOYAN	PRIMER	21,930	3	1	0	0	CALLE GENARO VAZQUEZ No. 300, COLONIA MANUEL A. FERRER, C.P. 93650	Ver
56	VZIMB006076	TLAPACOYAN COL. BENITO JUÁREZ	CENTRO DE SALUD URBANO	TLAPACOYAN	PRIMER	13,425	3	1	0	0	CALLE MARIANO MATAMOROS No. 119, COLONIA BENITO JUAREZ GARCIA, C.P. 93650	Ver
57	VZIMB005504	VEGA DE ALATORRE	CENTRO DE SALUD URBANO	VEGA DE ALATORRE	PRIMER	6,220	1	1	0	0	CALLE GUADALUPE VICTORIA S/N, PUEBLO VEGA DE ALATORRE, C.P. 93960	Ver
58	VZIMB005516	EMILIO CARRANZA	CENTRO DE SALUD URBANO	VEGA DE ALATORRE	PRIMER	5,492	1	1	0	0	CARRETERA A LECHUGILLAS S/N, PUEBLO EMILIO CARRANZA, C.P. 93980	Ver
59	VZIMB005714	YECUATLA	CENTRO DE SALUD URBANO	YECUATLA	PRIMER	4,716	1	1	0	0	AVENIDA AYUNTAMIENTO YECUATLA S/N, COLONIA YECUATLA CENTRO, C.P. 93900	Ver
60	VZIMB008140	CENTRO COMUNITARIO DE SALUD MENTAL Y ADICIONES MARTÍNEZ DE LA TORRE	UNIDAD DE ESPECIALIDADES MÉDICAS (UNEMES)	MARTINEZ DE LA TORRE	PRIMER	N/A	0	0	3	0	CAMINO A MALOAPAN S/N, COLONIA LA MURALLA, C.P. 93600	Ver



GOBIERNO DEL ESTADO DE
VERACRUZ
2024 - 2030

SS
SECRETARÍA DE
SALUD

SESVER
SERVICIOS DE SALUD
DE VERACRUZ

Catálogo de Establecimientos J. S. IV - Martínez de la Torre

No.	CLUBES	NOMBRE	TIPOLOGÍA	MUNICIPIO	NIVEL DE ATENCIÓN	POBLACIÓN ÁREA DE INFLUENCIA	CONSULTORIOS			CAMAS CENSABLES	DIRECCIÓN	LIGA A MAPA
							MEDICINA GENERAL	DENTALES	ESPECIALIDAD			
61	VZIMB000510	U.M. IXTATAHUIA	UNIDAD MÓVIL	ATZALAN	PRIMER	1,072	1	0	0	0	CARRETERA LOS MANUELES-CHICONTA S/N, RANCHERÍA ARROYO COLORADO, C.P. 93687	Ver
62	VZIMB000546	U.M. EL FORTIN	UNIDAD MÓVIL	ATZALAN	PRIMER	1,233	1	0	0	0	CALLE PRINCIPAL S/N, RANCHERÍA EL FORTÍN, C.P. 93695	Ver
63	VZIMB008012	CARAVANA MULTIRRUTA CERRO DEL TIGRE	UNIDAD MÓVIL	COLIPA	PRIMER	767	1	1	0	0	CALLE MIGUEL HIDALGO No. 48, CONGREGACIÓN CERRO DEL TIGRE, C.P. 93950	Ver
64	VZIMB007225	UMM TIPO O EL ZAPOTAL	UNIDAD MÓVIL	JUCHIQUE DE FERRER	PRIMER	884	0	0	0	0	CALLE 5 DE MAYO No. 59, PUEBLO EL ZAPOTAL, C.P. 91449	Ver
65	VZIMB008316	CARAVANA MULTIRRUTA LA ESPERANZA	UNIDAD MÓVIL	JUCHIQUE DE FERRER	PRIMER	1,204	1	1	0	0	CARRETERA JUCHIQUE-PLAN DE LAS HAYAS S/N, COLONIA LA ESPERANZA, C.P. 91441	Ver
66	VZIMB007201	UMM TIPO O JUAN MARTÍN	UNIDAD MÓVIL	VEGA DE ALATORRE	PRIMER	1,526	0	0	0	0	CALLE SIN NOMBRE S/N, RANCHERÍA JUAN MARTÍN, C.P. 93986	Ver
67	VZSSA008104	ALMACEN JURISDICCIONAL	ALMACENES	MARTINEZ DE LA TORRE	NO APLICA	N/A	N/A	N/A	N/A	N/A	BOULEVARD LUIS DONALDO COLOSIO No. 12, COLONIA HEROICA VERACRUZ, C.P. 93607	Ver
68	VZSSA014974	ALMACÉN JURISDICCIONAL MTZ DE LA TORRE	ALMACENES	MARTINEZ DE LA TORRE	NO APLICA	N/A	N/A	N/A	N/A	N/A	AVENIDA PEDRO BELLI No. 200, COLONIA CENTRO, C.P. 93600	Ver
69	VZSSA014962	JURISDICCIÓN SANITARIA IV MTZ DE LA TORRE	OFICINAS ADMINISTRATIVAS	MARTINEZ DE LA TORRE	NO APLICA	N/A	N/A	N/A	N/A	N/A	CALLE ZARAGOZA No. 200, COLONIA CENTRO, C.P. 93600	Ver

HOSPITAL GENERAL	2
HOSPITAL INTEGRAL (COMUNITARIO)	3
CENTRO DE SALUD RURAL	33
CENTRO DE SALUD URBANO	21
UNIDAD DE ESPECIALIDADES MÉDICAS (UNEMES)	1
UNIDAD MÓVIL	6
ALMACENES	2
OFICINAS ADMINISTRATIVAS	1

CONSULTORIOS

CAMAS CENSABLES



151



124

TERCER NIVEL

SEGUNDO NIVEL

PRIMER NIVEL

OTROS

TOTAL UNIDADES

0

5

61

3

69



GOBIERNO DEL ESTADO DE
VERACRUZ
2024 - 2030

SS
SECRETARÍA DE
SALUD

SESVER
SERVICIOS DE SALUD
DE VERACRUZ



GOBIERNO DEL ESTADO DE
VERACRUZ
2024 - 2030

SS
SECRETARÍA DE
SALUD

SESVER
SERVICIOS DE SALUD
DE VERACRUZ

Establecimientos de la Jurisdicción Sanitaria No. V – Xalapa



Liga al mapa
INCOBSS



POR AMOR A
VERACRUZ



GOBIERNO DEL ESTADO DE
VERACRUZ
2024 - 2030

SS
SECRETARÍA DE
SALUD

SEVER
SERVICIOS DE SALUD
DE VERACRUZ



Población
abierta

783,672



Jurisdicción Sanitaria Xalapa

Xalapa **5**

Consultorios

Camas



Centro Estatal de
Cancerología Dr. Miguel
Dorantes Mesa

21 Consultorios, 76 Camas

Instituto Veracruzano
de Salud Mental Dr.
Rafael Velasco
Fernández

15 Consultorios, 68 Camas

Centro de Alta
Especialidad Dr. Rafael
Lucio

20 Consultorios, 1 Camión, 30 Consultorios, 188 Camas

Hospital Regional de Xalapa Dr. Luis F. Nachón

24 Consultorios, 127 Camas

18 Consultorios

3 Consultorios

Hospital General
de Perote

7 Consultorios, 30 Camas

14 Consultorios

1 Camión

Hospital General
de Altotonga
Eufrosina Camacho

7 Consultorios, 28 Camas

5 Consultorios

1 Camión

7 Consultorios

Hospital Integral de
Naolinco

6 Consultorios, 14 Camas

9 Consultorios

2 Camiones

Hospital Integral de
Teocelo

10 Consultorios, 10 Camas

6 Consultorios

2 Camiones

Hospital Integral de
Coatepec

8 Consultorios, 19 Camas

9 Consultorios

Catálogo de Establecimientos J. S. V - Xalapa

No.	CLUBES	NOMBRE	TIPOLOGÍA	MUNICIPIO	NIVEL DE ATENCIÓN	POBLACIÓN ÁREA DE INFLUENCIA	CONSULTORIOS			CAMAS CENSABLES	DIRECCIÓN	LIGA A MAPA
							MEDICINA GENERAL	DENTALES	ESPECIALIDAD			
1	VZIMB002325	CENTRO ESTATAL DE CANCEROLOGÍA DR. MIGUEL DORANTES MESA	HOSPITAL ESPECIALIZADO	XALAPA	TERCER	5,051,463	0	1	20	76	CALLE SOCONUSCO No. 31 BISBARRIO COLONIA AGUACATAL, C.P. 91130	Ver
2	VZIMB002330	CENTRO DE ALTA ESPECIALIDAD DR. RAFAEL LUCIO	HOSPITAL ESPECIALIZADO	XALAPA	TERCER	1,099,165	1	2	27	188	AVENIDA ADOLFO RUIZ CORTINES No. 2903, COLONIA UNIDAD MAGISTERIAL, C.P. 91020	Ver
3	VZIMB002354	INSTITUTO VERACRUZANO DE SALUD MENTAL DR. RAFAEL VELASCO FERNÁNDEZ	HOSPITAL PSIQUIÁTRICO	XALAPA	TERCER	2,805,190	0	1	14	68	CALLE AGUASCALIENTES No. 100, COLONIA PROGRESO MACUILTEPETL, C.P. 91130	Ver
4	VZIMB000230	HOSPITAL GENERAL ALTOTONGA EUFROSINA CAMACHO	HOSPITAL GENERAL	ALTOTONGA	SEGUNDO	98,071	0	1	6	28	CALLE JUAN DE LA LUZ ENRIQUEZ No. 50, COLONIA ALTOTONGA CENTRO, C.P. 93700	Ver
5	VZIMB007102	HOSPITAL GENERAL PEROTE VERACRUZ	HOSPITAL GENERAL	PEROTE	SEGUNDO	105,968	0	1	6	30	CALLE PENSAMIENTO No. 28, COLONIA JARDINES DE SAN CARLOS, C.P. 91273	Ver
6	VZIMB002342	HOSPITAL REGIONAL DE XALAPA DR. LUIS F. NACHÓN	HOSPITAL GENERAL	XALAPA	SEGUNDO	838,472	0	1	23	127	CALLE PEDRO RENDON No. 1, COLONIA CENTRO, C.P. 91000	Ver
7	VZIMB000790	HOSPITAL DE LA COMUNIDAD COATEPEC	HOSPITAL INTEGRAL (COMUNITARIO)	COATEPEC	SEGUNDO	91,092	1	1	6	19	CALLE NICOLÁS BRAVO S/N, COLONIA CENTRO, C.P. 91500	Ver
8	VZIMB007732	HOSPITAL DE LA COMUNIDAD DE NAOLINCO	HOSPITAL INTEGRAL (COMUNITARIO)	NAOLINCO	SEGUNDO	45,151	2	1	3	14	BOULEVARD VERACRUZ S/N, PUEBLO NAOLINCO DE VICTORIA VERACRUZ, C.P. 91400	Ver
9	VZIMB004775	HOSPITAL DE LA COMUNIDAD DE TEOCELO	HOSPITAL INTEGRAL (COMUNITARIO)	TEOCELO	SEGUNDO	49,905	3	1	6	10	CALLE COVARRUBIAS No. 2, COLONIA CENTRO, C.P. 91615	Ver
10	VZIMB008152	UNIDAD DE ESPECIALIDADES MÉDICAS DE SOBREPESO, RIESGO VASCULAR Y DIABETES MELLITUS DE XALAPA (SORID)	UNIDAD DE ESPECIALIDADES MÉDICAS (UNEMES)	XALAPA	SEGUNDO	N/A	0	0	2	0	CAMINO LOS ALPES No. 0.125, COLONIA LOMAS DE CASA BLANCA, C.P. 91164	Ver
11	VZIMB008065	CENTRO DE SALUD CON HOSPITALIZACIÓN DE ALTO LUCERO DE GUTIERREZ BARRIOS, VER.	CENTRO DE SALUD CON HOSPITALIZACIÓN	ALTO LUCERO DE GUTIERREZ BARRIOS	PRIMER	3,598	1	1	1	8	CALLE FRAY PEDRO DE GANTE No. 1, COLONIA CENTRO, C.P. 91460	Ver
12	VZIMB000015	LA JOYA	CENTRO DE SALUD RURAL	ACAJETE	PRIMER	3,425	1	0	0	0	CALLE JUAN DE LA LUZ ENRIQUEZ No. 51, PUEBLO LA JOYA, C.P. 91325	Ver
13	VZIMB006950	CENTRO DE SALUD ACOCOTA	CENTRO DE SALUD RURAL	ACAJETE	PRIMER	1,238	1	0	0	0	CALLE PRINCIPAL S/N, PUEBLO ACOCOTA, C.P. 91323	Ver
14	VZIMB000102	CHICUASEN	CENTRO DE SALUD RURAL	ACTOPAN	PRIMER	2,551	1	0	0	0	CALLE TERESITA PEÑAFIEL S/N, COLONIA CENTRO, C.P. 91488	Ver
15	VZIMB000114	LA ESPERANZA	CENTRO DE SALUD RURAL	ACTOPAN	PRIMER	1,340	1	0	0	0	CARRETERA LA ESPERANZA-BOCANA S/N, COLONIA CENTRO, C.P. 91481	Ver
16	VZIMB000126	LOS OTATES	CENTRO DE SALUD RURAL	ACTOPAN	PRIMER	894	1	0	0	0	CALLE JUÁREZ No. 6, COLONIA CENTRO, C.P. 91485	Ver
17	VZIMB000131	PALMAS DE ABAJO	CENTRO DE SALUD RURAL	ACTOPAN	PRIMER	2,093	1	0	0	0	CALLE VICENTE GUERRERO S/N, CONGREGACIÓN PALMAS DE ABAJOBARRIO C.P. 91495	Ver
18	VZIMB000143	TRAPICHE DEL ROSARIO	CENTRO DE SALUD RURAL	ACTOPAN	PRIMER	1,174	1	1	0	0	CALLE ADOLFO LÓPEZ MATEOS S/N, COLONIA CENTRO, C.P. 91489	Ver
19	VZIMB007476	SANTA ANA	CENTRO DE SALUD RURAL	ALTO LUCERO DE GUTIERREZ BARRIOS	PRIMER	1,594	1	1	0	0	CARRETERA ALTO LUCERO S/N, CONGREGACIÓN SANTA ANA, C.P. 91470	Ver
20	VZIMB000242	JUAN MARCOS	CENTRO DE SALUD RURAL	ALTOTONGA	PRIMER	737	1	1	0	0	CALLE SECCIÓN 4 S/N, CONGREGACIÓN JUAN MARCOSBARRIO C.P. 93720	Ver



GOBIERNO DEL ESTADO DE
VERACRUZ
2024 - 2030

SS
SECRETARÍA DE
SALUD

SESVER
SERVICIOS DE SALUD
DE VERACRUZ

Catálogo de Establecimientos J. S. V - Xalapa

No.	CLUBES	NOMBRE	TIPOLOGÍA	MUNICIPIO	NIVEL DE ATENCIÓN	POBLACIÓN ÁREA DE INFLUENCIA	CONSULTORIOS			CAMAS CENSABLES	DIRECCIÓN	LIGA A MAPA
							MEDICINA GENERAL	DENTALES	ESPECIALIDAD			
21	VZIMB006332	AHUEYAHUALCO	CENTRO DE SALUD RURAL	ALTOTONGA	PRIMER	162	1	0	0	0	AVENIDA LAZARO CARDENAS S/N, CONGREGACIÓN AHUEYAHUALCO, C.P. 93720	Ver
22	VZIMB006344	GUTIÉRREZ ZAMORA	CENTRO DE SALUD RURAL	ALTOTONGA	PRIMER	1,735	1	0	0	0	CALLE ZAMORA S/N, PUEBLO GUTIERREZ ZAMORA, C.P. 93735	Ver
23	VZIMB007715	ADOLFO MORENO	CENTRO DE SALUD RURAL	ALTOTONGA	PRIMER	5,705	2	1	0	0	CALLE PRINCIPAL S/N, CONGREGACIÓN ADOLFO MORENO, C.P. 93730	Ver
24	VZIMB000575	SAN ISIDRO	CENTRO DE SALUD RURAL	AYAHUALULCO	PRIMER	5,102	2	0	0	0	CALLE NUEVA S/N, COLONIA SAN ISIDRO, C.P. 91260	Ver
25	VZIMB000580	TLALCONTENO	CENTRO DE SALUD RURAL	AYAHUALULCO	PRIMER	1,586	1	0	0	0	CALLE 16 DE SEPTIEMBRE S/N, COLONIA TLALCONTENO, C.P. 91260	Ver
26	VZIMB006723	CENTRO DE SALUD EL TRIUNFO	CENTRO DE SALUD RURAL	AYAHUALULCO	PRIMER	2,343	1	1	0	0	CALLE VICENTE GUERRERO S/N, RANCHERÍA EL TRIUNFO, C.P. 91260	Ver
27	VZIMB001420	BUENA VISTA	CENTRO DE SALUD RURAL	CHICONQUIACO	PRIMER	744	1	0	0	0	CALLE SIN NOMBRE S/N, RANCHERÍA BUENA VISTA, C.P. 93880	Ver
28	VZIMB001432	LA GUACAMAYA	CENTRO DE SALUD RURAL	CHICONQUIACO	PRIMER	523	1	0	0	0	CALLE PRINCIPAL S/N, RANCHERÍA LA GUACAMAYA, C.P. 93880	Ver
29	VZIMB001065	PIEDRA PARADA	CENTRO DE SALUD RURAL	COSAUTLAN DE CARVAJAL	PRIMER	1,550	1	0	0	0	CALLE ABASOLO S/N, CONGREGACIÓN PIEDRA PARADA, C.P. 91620	Ver
30	VZIMB008881	C.S. EMILIANO ZAPATA	CENTRO DE SALUD RURAL	COSAUTLAN DE CARVAJAL	PRIMER	2,784	1	0	0	0	CARRETERA MIGUEL HIDALGO S/N, PUEBLO COSAUTLÁN DE CARVAJAL, C.P. 91620	Ver
31	VZIMB001700	EL CHICO	CENTRO DE SALUD RURAL	EMILIANO ZAPATA	PRIMER	11,045	2	0	0	0	CALLE HIDALGO S/N, PUEBLO EL CHICO, C.P. 91637	Ver
32	VZIMB007481	CHAVARRILLO	CENTRO DE SALUD RURAL	EMILIANO ZAPATA	PRIMER	1,743	1	1	0	0	CALLE VICENTE GUERRERO S/N, PUEBLO CHAVARRILLO, C.P. 91636	Ver
33	VZIMB002091	MONTE GRANDE	CENTRO DE SALUD RURAL	IXHUACAN DE LOS REYES	PRIMER	2,775	1	0	0	0	CALLE NICOLAS BRAVO No. 79, PUEBLO IXHUACAN DE LOS REYES, C.P. 91250	Ver
34	VZIMB008922	LANDACO	CENTRO DE SALUD RURAL	LAS MINAS	PRIMER	704	1	0	0	0	CALLE PRINCIPAL S/N, PUEBLO LAS MINAS, C.P. 93740	Ver
35	VZIMB003112	EL ESPINAL	CENTRO DE SALUD RURAL	NAOLINCO	PRIMER	3,011	1	0	0	0	CALLE ALLENDE S/N, PUEBLO EL ESPINAL, C.P. 91409	Ver
36	VZIMB003124	SAN PABLO COAPAN	CENTRO DE SALUD RURAL	NAOLINCO	PRIMER	1,324	1	0	0	0	CALLE CONSTITUCIÓN S/N, RANCHERÍA SAN PABLO COAPAN, C.P. 91400	Ver
37	VZIMB003655	EL CONEJO	CENTRO DE SALUD RURAL	PEROTE	PRIMER	1,240	1	0	0	0	CALLE SIN NOMBRE S/N, PUEBLO EL CONEJO, C.P. 91274	Ver
38	VZIMB003660	EL ESCOBILLO	CENTRO DE SALUD RURAL	PEROTE	PRIMER	1,710	1	0	0	0	CALLE 20 DE NOVIEMBRE S/N, COLONIA EL ESCOBILLO, C.P. 91275	Ver
39	VZIMB003672	LOS PESCADOS	CENTRO DE SALUD RURAL	PEROTE	PRIMER	5,099	1	0	0	0	CALLE ADOLFO CHAVEZ S/N, EJIDO LOS PESCADOS, C.P. 91270	Ver
40	VZIMB007756	PILHUALTEPEC	CENTRO DE SALUD RURAL	TATATILA	PRIMER	1,405	1	0	0	0	CALLE PRINCIPAL S/N, RANCHERÍA PILHUALTEPEC, C.P. 93766	Ver



GOBIERNO DEL ESTADO DE
VERACRUZ
2024 - 2030

SS
SECRETARÍA DE
SALUD

SESVER
SERVICIOS DE SALUD
DE VERACRUZ

Catálogo de Establecimientos J. S. V - Xalapa

No.	CLUBS	NOMBRE	TIPOLOGÍA	MUNICIPIO	NIVEL DE ATENCIÓN	POBLACIÓN ÁREA DE INFLUENCIA	CONSULTORIOS			CAMAS CENSABLES	DIRECCIÓN	LIGA A MAPA
							MEDICINA GENERAL	DENTALES	ESPECIALIDAD			
41	VZIMB004780	MONTE BLANCO	CENTRO DE SALUD RURAL	TEOCELO	PRIMER	3,210	1	0	0	0	CALLE 16 DE SEPTIEMBRE S/N, PUEBLO MONTE BLANCO, C.P. 91618	Ver
42	VZIMB006093	VICENTE GUERRERO	CENTRO DE SALUD RURAL	TEPETLAN	PRIMER	1,919	1	0	0	0	CALLE JOSE MARIA MORELOS S/N, RANCHERÍA VICENTE GUERRERO (TEPETATES), C.P. 91430	Ver
43	VZIMB005130	TLACOLULAN EL VIEJO	CENTRO DE SALUD RURAL	TLACOLULAN	PRIMER	1,007	1	0	0	0	CALLE SIN NOMBRE S/N, PUEBLO TLACOLULAN, C.P. 91350	Ver
44	VZIMB005142	CINCO DE MAYO	CENTRO DE SALUD RURAL	TLACOLULAN	PRIMER	656	1	0	0	0	CALLE SIN NOMBRE S/N, PUEBLO TLACOLULAN, C.P. 91350	Ver
45	VZIMB005154	ATALPA GRANDE	CENTRO DE SALUD RURAL	TLACOLULAN	PRIMER	2,110	1	0	0	0	CALLE SIN NOMBRE S/N, PUEBLO ATALPA GRANDE, C.P. 91350	Ver
46	VZIMB005166	EL BORDO	CENTRO DE SALUD RURAL	TLACOLULAN	PRIMER	2,003	1	0	0	0	CAMINO AL BRINCO S/N, PUEBLO TLACOLULAN, C.P. 91350	Ver
47	VZIMB005282	OTILPAN	CENTRO DE SALUD RURAL	TLALNELHUAYOCAN	PRIMER	3,933	1	1	0	0	CALLE REVOLUCIÓN S/N, PUEBLO OTILPAN, C.P. 91230	Ver
48	VZIMB005294	SAN ANTONIO HIDALGO	CENTRO DE SALUD RURAL	TLALNELHUAYOCAN	PRIMER	3,933	1	0	0	0	CALLE EMILIANO ZAPATA No. 10, PUEBLO SAN ANTONIO, C.P. 91231	Ver
49	VZIMB006081	POXTLA	CENTRO DE SALUD RURAL	TLALTETELA	PRIMER	3,794	1	0	0	0	CALLE SIN NOMBRE S/N, PUEBLO POXTLA, C.P. 94021	Ver
50	VZIMB006356	CENTRO DE SALUD RURAL "OHUAPAN"	CENTRO DE SALUD RURAL	TLALTETELA	PRIMER	3,416	1	1	0	0	CALLE PRINCIPAL S/N, PUEBLO OHUAPAN, C.P. 94020	Ver
51	VZIMB002552	XICO VIEJO	CENTRO DE SALUD RURAL	XICO	PRIMER	3,007	1	0	0	0	CALLE SIN NOMBRE S/N, PUEBLO XICO, C.P. 91240	Ver
52	VZIMB006501	CENTRO DE SALUD ACAJETE	CENTRO DE SALUD URBANO	ACAJETE	PRIMER	4,408	2	1	0	0	CALLE MIGUEL HIDALGO S/N, PUEBLO ACAJETE, C.P. 91320	Ver
53	VZIMB000020	ACATLÁN	CENTRO DE SALUD URBANO	ACATLAN	PRIMER	3,288	1	1	0	0	CALLE REVOLUCIÓN No. 1, COLONIA CENTRO, C.P. 91420	Ver
54	VZIMB000090	ACTOPAN	CENTRO DE SALUD URBANO	ACTOPAN	PRIMER	4,971	2	1	0	0	CALLE JUAN BARRADAS S/N, COLONIA CENTRO, C.P. 91480	Ver
55	VZIMB000213	MESA DE GUADALUPE	CENTRO DE SALUD URBANO	ALTO LUCERO DE GUTIERREZ BARRIOS	PRIMER	3,268	1	1	0	0	CALLE 5 DE FEBRERO S/N, COLONIA CENTRO, C.P. 91469	Ver
56	VZIMB000225	PALMA SOLA	CENTRO DE SALUD URBANO	ALTO LUCERO DE GUTIERREZ BARRIOS	PRIMER	2,664	2	1	0	0	CALLE GUERRERO S/N, COLONIA CERRITOS ECOLOGICOS, C.P. 91477	Ver
57	VZIMB006496	CENTRO DE SALUD ALTOTONGA	CENTRO DE SALUD URBANO	ALTOTONGA	PRIMER	28,540	4	1	0	0	CALLE 3 DE MAYO No. 78, COLONIA EL RANCHITO, C.P. 93700	Ver
58	VZIMB007720	APAZAPAN	CENTRO DE SALUD URBANO	APAZAPAN	PRIMER	2,008	1	1	0	0	CALLE BENITO JUÁREZ S/N, COLONIA APAZAPAN, C.P. 91646	Ver
59	VZIMB000563	AYAHUALULCO	CENTRO DE SALUD URBANO	AYAHUALULCO	PRIMER	5,689	2	1	0	0	CALLE INDEPENDENCIA S/N, PUEBLO AYAHUALULCO, C.P. 91260	Ver
60	VZIMB006810	CENTRO DE SALUD LOS ALTOS	CENTRO DE SALUD URBANO	AYAHUALULCO	PRIMER	5,773	2	1	0	0	CALLE URSULO GALVÁN S/N, CONGREGACIÓN LOS ALTOS, C.P. 91260	Ver



GOBIERNO DEL ESTADO DE
VERACRUZ
2024 - 2030

SS
SECRETARÍA DE
SALUD

SESVER
SERVICIOS DE SALUD
DE VERACRUZ

Catálogo de Establecimientos J. S. V - Xalapa

No.	CLUBS	NOMBRE	TIPOLOGÍA	MUNICIPIO	NIVEL DE ATENCIÓN	POBLACIÓN ÁREA DE INFLUENCIA	CONSULTORIOS			CAMAS CENSABLES	DIRECCIÓN	LIGA A MAPA
							MEDICINA GENERAL	DENTALES	ESPECIALIDAD			
61	VZIMB000592	BANDERILLA	CENTRO DE SALUD URBANO	BANDERILLA	PRIMER	16,465	5	1	0	0	CALLE CONSTITUCIÓN No. 3, COLONIA SALVADOR D. MIRON, C.P. 91300	Ver
62	VZIMB001415	CHICONQUIACO	CENTRO DE SALUD URBANO	CHICONQUIACO	PRIMER	5,380	2	1	0	0	CALLE ZAPATA S/N, PUEBLO CHICONQUIACO, C.P. 93880	Ver
63	VZIMB000773	COACOATZINTLA	CENTRO DE SALUD URBANO	COACOATZINTLA	PRIMER	8,713	3	1	0	0	CALLE CUAUHTÉMOC S/N, PUEBLO COACOATZINTLA, C.P. 91370	Ver
64	VZIMB000802	COATEPEC	CENTRO DE SALUD URBANO	COATEPEC	PRIMER	31,889	6	1	0	0	CALLE PRIVADA PEDRO MORENO No. 38, COLONIA PLAN DE MAVIL, C.P. 91500	Ver
65	VZIMB000814	TUZAMAPAN	CENTRO DE SALUD URBANO	COATEPEC	PRIMER	6,483	2	0	0	0	CALLE J. MA. GOROZPE S/N, PUEBLO TUZAMAPAN, C.P. 91610	Ver
66	VZIMB001053	COSAUTLAN DE CARVAJAL	CENTRO DE SALUD URBANO	COSAUTLAN DE CARVAJAL	PRIMER	6,731	3	1	0	0	CALLE BENITO JUÁREZ No. 21, PUEBLO COSAUTLAN DE CARVAJAL, C.P. 91620	Ver
67	VZIMB001695	DOS RÍOS	CENTRO DE SALUD URBANO	EMILIANO ZAPATA	PRIMER	7,167	2	1	0	0	CALLE ANTONIA DIAZ S/N, PUEBLO DOS RÍOS, C.P. 91640	Ver
68	VZIMB001712	RINCONADA	CENTRO DE SALUD URBANO	EMILIANO ZAPATA	PRIMER	7,635	3	1	0	0	CALLE SIMÓN BOLIVAR S/N, COLONIA RINCONADA, C.P. 91634	Ver
69	VZIMB002086	IXHUACAN DE LOS REYES	CENTRO DE SALUD URBANO	IXHUACAN DE LOS REYES	PRIMER	3,328	1	1	0	0	CALLE ZARAGOZA S/N, PUEBLO IXHUACAN DE LOS REYES, C.P. 91250	Ver
70	VZIMB002424	JALCOMULCO	CENTRO DE SALUD URBANO	JALCOMULCO	PRIMER	2,971	1	1	0	0	CALLE REVOLUCIÓN No. 23, PUEBLO JALCOMULCO, C.P. 94000	Ver
71	VZIMB002564	JILOTEPEC	CENTRO DE SALUD URBANO	JILOTEPEC	PRIMER	9,177	3	1	0	0	CALLE LERDO DE TEJADA S/N, PUEBLO JILOTEPEC, C.P. 91380	Ver
72	VZIMB002622	LANDERO Y COSS	CENTRO DE SALUD URBANO	LANDERO Y COSS	PRIMER	1,488	1	1	0	0	CALLE HIDALGO S/N, EJIDO LANDERO Y COSS, C.P. 93860	Ver
73	VZIMB006706	CENTRO DE SALUD LAS MINAS	CENTRO DE SALUD URBANO	LAS MINAS	PRIMER	1,286	1	1	0	0	CALLE VICENTE GUERRRERO No. 1, PUEBLO LAS MINAS, C.P. 93740	Ver
74	VZIMB003795	LAS VIGAS DE RAMÍREZ	CENTRO DE SALUD URBANO	LAS VIGAS DE RAMIREZ	PRIMER	13,972	4	1	0	0	AVENIDA HIDALGO NORTE No. 1, PUEBLO LAS VIGAS DE RAMIREZ, C.P. 91330	Ver
75	VZIMB002832	MIAHUATLAN	CENTRO DE SALUD URBANO	MIAHUATLAN	PRIMER	4,511	1	1	0	0	CARRETERA LA CUMBRE S/N, COLONIA MIAHUATLAN CENTRO, C.P. 91410	Ver
76	VZIMB007744	PEROTE	CENTRO DE SALUD URBANO	PEROTE	PRIMER	40,613	5	1	0	0	CALLE GUADALUPE VICTORIA S/N, COLONIA ECHEVERRÍA, C.P. 91273	Ver
77	VZIMB003865	RAFAEL LUCIO	CENTRO DE SALUD URBANO	RAFAEL LUCIO	PRIMER	6,730	2	1	0	0	CALLE ALVARO OBREGON No. 29, PUEBLO RAFAEL LUCIO, C.P. 91315	Ver
78	VZIMB004454	TATATILA	CENTRO DE SALUD URBANO	TATATILA	PRIMER	3,518	1	1	0	0	CALLE MIGUEL HIDALGO S/N, RANCHERÍA TATATILA, C.P. 93760	Ver
79	VZIMB004804	TEPETLAN	CENTRO DE SALUD URBANO	TEPETLAN	PRIMER	2,195	1	1	0	0	CALLE MELCHOR OCAMPO No. 3, COLONIA CENTRO, C.P. 91430	Ver
80	VZIMB005125	TLACOLULAN	CENTRO DE SALUD URBANO	TLACOLULAN	PRIMER	5,761	2	1	0	0	CALLE MATAMOROS S/N, PUEBLO TLACOLULAN, C.P. 91350	Ver



GOBIERNO DEL ESTADO DE
VERACRUZ
2024 - 2030

SS
SECRETARÍA DE
SALUD

SESVER
SERVICIOS DE SALUD
DE VERACRUZ

Catálogo de Establecimientos J. S. V - Xalapa

No.	CLUBES	NOMBRE	TIPOLOGÍA	MUNICIPIO	NIVEL DE ATENCIÓN	POBLACIÓN ÁREA DE INFLUENCIA	CONSULTORIOS			CAMAS CENSABLES	DIRECCIÓN	LIGA A MAPA
							MEDICINA GENERAL	DENTALES	ESPECIALIDAD			
81	VZIMB007493	SAN ANDRÉS TLALNELHUAYOCAN	CENTRO DE SALUD URBANO	TLALNELHUAYOCAN	PRIMER	4,883	2	1	0	0	CALLE BENITO JUÁREZ S/N, PUEBLO TLALNELHUAYOCAN, C.P. 91230	Ver
82	VZIMB000551	TLALTETELA	CENTRO DE SALUD URBANO	TLALTETELA	PRIMER	6,566	2	1	0	0	CALLE INDEPENDENCIA S/N, PUEBLO TLALTETELA, C.P. 94020	Ver
83	VZIMB005364	TONAYAN	CENTRO DE SALUD URBANO	TONAYAN	PRIMER	3,052	2	1	0	0	CALLE ENRIQUEZ No. 3, EJIDO TONAYAN, C.P. 91360	Ver
84	VZIMB006711	CENTRO DE SALUD COLONIA LIBERTAD	CENTRO DE SALUD URBANO	VILLA ALDAMA	PRIMER	4,385	1	0	0	0	CALLE AGUSTÍN MELGAR S/N, COLONIA LIBERTAD, C.P. 91340	Ver
85	VZIMB007131	CENTRO DE SALUD VILLA ALDAMA	CENTRO DE SALUD URBANO	VILLA ALDAMA	PRIMER	5,683	4	1	0	0	CALLE ADOLFO LOPEZ MATEOS S/N, PUEBLO VILLA ALDAMA, C.P. 91340	Ver
86	VZIMB002366	XALAPA-ENRÍQUEZ COL. EMILIANO ZAPATA	CENTRO DE SALUD URBANO	XALAPA	PRIMER	23,910	6	1	0	0	CALLE RAMON CARACAS LARA S/N, COLONIA EMILIANO ZAPATA, C.P. 91090	Ver
87	VZIMB002371	XALAPA-ENRÍQUEZ SEBASTIAN LERDO DE TEJADA	CENTRO DE SALUD URBANO	XALAPA	PRIMER	41,722	5	1	0	0	CALLE COYOACÁN No. 62, COLONIA SEBASTIAN LERDO DE TEJADA, C.P. 91180	Ver
88	VZIMB002383	XALAPA- DR. JOSÉ ANTONIO MARABOTO CARREON COL. OBRERO CAMPESINA	CENTRO DE SALUD URBANO	XALAPA	PRIMER	45,362	8	1	2	0	CALLE SANTIAGO BONILLA No. 85, COLONIA OBRERA CAMPESINA, C.P. 91020	Ver
89	VZIMB002395	XALAPA-ENRÍQUEZ DR. GASTON MELO	CENTRO DE SALUD URBANO	XALAPA	PRIMER	32,093	10	1	0	0	CALLE DIEGO LEÑO No. 2 BISBARRIO COLONIA CENTRO, C.P. 91000	Ver
90	VZIMB002400	XALAPA-ENRÍQUEZ COL. REVOLUCIÓN	CENTRO DE SALUD URBANO	XALAPA	PRIMER	34,284	8	1	0	0	CALLE VALENTIN CANALITO No. 100, COLONIA REVOLUCION, C.P. 91100	Ver
91	VZIMB002412	XALAPA-ENRÍQUEZ - MIGUEL ALEMÁN	CENTRO DE SALUD URBANO	XALAPA	PRIMER	46,519	10	1	0	0	CALLE MIGUEL ALEMAN No. 109, COLONIA FEDERAL, C.P. 91140	Ver
92	VZIMB007505	XALAPA-ENRÍQUEZ ARROYO BLANCO	CENTRO DE SALUD URBANO	XALAPA	PRIMER	12,056	2	1	0	0	CALLE OSA MAYOR S/N, COLONIA ARROYO BLANCO, C.P. 91050	Ver
93	VZIMB002535	XICO	CENTRO DE SALUD URBANO	XICO	PRIMER	18,045	4	2	0	0	CALLE EFREN NAVA No. 3, PUEBLO XICO, C.P. 91240	Ver
94	VZIMB002540	SAN MARCOS DE LEÓN (SAN MARCOS)	CENTRO DE SALUD URBANO	XICO	PRIMER	7,805	2	1	0	0	CALLE INDEPENDENCIA S/N, PUEBLO SAN MARCOS DE LEÓN (SAN MARCOS), C.P. 91247	Ver
95	VZSSA015480	CAPASITS DR. RAFAEL LUCIO	UNIDAD DE ESPECIALIDADES MÉDICAS (UNEMES)	XALAPA	PRIMER	N/A	3	1	2	0	CALLE RUIZ CORTINEZ No. 2903, COLONIA OBRERO CAMPESINA, C.P. 91020	Ver
96	VZIMB008164	CENTRO COMUNITARIO DE SALUD MENTAL Y ADICCIONES XALAPA 1	UNIDAD DE ESPECIALIDADES MÉDICAS (UNEMES)	XALAPA	PRIMER	N/A	0	0	0	0	CALLE LOS ALPES No. 3 B, COLONIA LOMAS DE CASA BLANCA, C.P. 91164	Ver
97	VZIMB008176	CENTRO COMUNITARIO DE SALUD MENTAL Y ADICCIONES XALAPA 2	UNIDAD DE ESPECIALIDADES MÉDICAS (UNEMES)	XALAPA	PRIMER	N/A	0	0	1	0	CAMINO HERMINIO CABAÑAS LEON No. 310, COLONIA RAFAEL LUCIO, C.P. 91110	Ver
98	VZSSA017122	CENTRO REGIONAL DE DESARROLLO INFANTIL (CEREDI)	UNIDAD DE ESPECIALIDADES MÉDICAS (UNEMES)	XALAPA	PRIMER	N/A	1	0	5	0	CALLE JOSÉ MARIA MORELOS No. 76, COLONIA XALAPA ENRIQUEZ CENTRO, C.P. 91000	Ver
99	VZIMB008514	SERVICIOS DE SALUD DE VERACRUZ-UNIDAD DE VIDA SALUDABLE	CONSULTORIO DELEGACIONAL	XALAPA	PRIMER	N/A	1	1	2	0	AVENIDA ORIZABA No. 27, COLONIA OBRERO CAMPESINA, C.P. 91020	Ver
100	VZIMB007271	UMM TIPO 0 SAN FELIPE	UNIDAD MÓVIL	ALTOTONGA	PRIMER	1,223	0	0	0	0	CALLE 15 DE MAYO S/N, PUEBLO IGNACIO ZARAGOZA SEGUNDA SECCIÓN, C.P. 93730	Ver



GOBIERNO DEL ESTADO DE
VERACRUZ
2024 - 2030

SS
SECRETARÍA DE
SALUD

SESVER
SERVICIOS DE SALUD
DE VERACRUZ

Catálogo de Establecimientos J. S. V - Xalapa

No.	CLUES	NOMBRE	TIPOLOGÍA	MUNICIPIO	NIVEL DE ATENCIÓN	POBLACIÓN ÁREA DE INFLUENCIA	CONSULTORIOS			CAMAS CENSABLES	DIRECCIÓN	LIGA A MAPA
							MEDICINA GENERAL	DENTALES	ESPECIALIDAD			
101	VZIMB008444	UMM TIPO 1 CETLALPAN	UNIDAD MÓVIL	AYAHUALULCO	PRIMER	1,717	1	0	0	0	CARRETERA 19 DE MARZO S/N, COLONIA 19 DE MARZO, C.P. 91260	Ver
102	VZIMB008415	UMM TIPO 1 PLAN DEL AGUACERO	UNIDAD MÓVIL	CHICONQUIACO	PRIMER	1,631	1	0	0	0	CAMINO SIN NOMBRE S/N, PUEBLO CHICONQUIACO, C.P. 93894	Ver
103	VZIMB008456	CARAVANA TIPO 0 CALZONTEPEC	UNIDAD MÓVIL	IXHUACAN DE LOS REYES	PRIMER	2,093	0	0	0	0	CARRETERA SIN NOMBRE S/N, PUEBLO CALZONTEPEC, C.P. 91252	Ver
104	VZIMB007230	UMM TIPO 0 EL PAISANO	UNIDAD MÓVIL	LAS VIGAS DE RAMIREZ	PRIMER	1,777	0	0	0	0	CALLE PRINCIPAL S/N, PUEBLO EL PAISANO, C.P. 91337	Ver
105	VZIMB008432	UMM TIPO 1 LAS HALDAS	UNIDAD MÓVIL	NAOLINCO	PRIMER	1,424	1	0	0	0	CARRETERA SIN NOMBRE S/N, EJIDO LAS ALDAS, C.P. 91400	Ver
106	VZSSA008751	SERVICIO AMIGABLE ITINERANTE EDUSEX	UNIDAD MÓVIL	XALAPA	PRIMER	N/A	1	0	0	0	CALLE SOCONUSCO No. 31, COLONIA AGUACATAL, C.P. 91130	Ver
107	VZSSA015003	ALMACÉN JURISDICCIONAL XALAPA	ALMACENES	BANDERILLA	NO APLICA	N/A	N/A	N/A	N/A	N/A	CALLE TEMAXCALAPA No. 1, COLONIA TEMAXCALAPA, C.P. 91302	Ver
108	VZSSA015044	ALMACÉN CENTRAL	ALMACENES	XALAPA	NO APLICA	N/A	N/A	N/A	N/A	N/A	CALLE SOCONUSCO No. 31, COLONIA AGUACATAL, C.P. 91130	Ver
109	VZSSA015056	ALMACÉN ESTATAL	ALMACENES	XALAPA	NO APLICA	N/A	N/A	N/A	N/A	N/A	AVENIDA XALAPA No. 350, COLONIA PROGRESO MACULIÉTEPEC, C.P. 91130	Ver
110	VZSSA017163	ALMACÉN ESTATAL A	ALMACENES	XALAPA	NO APLICA	N/A	N/A	N/A	N/A	N/A	CALLE D S/N, COLONIA EL INGENIO CENTRAL DE ABASTOS, C.P. 91194	Ver
111	VZSSA017175	ALMACÉN ESTATAL B	ALMACENES	XALAPA	NO APLICA	N/A	N/A	N/A	N/A	N/A	CALLE D S/N, COLONIA EL INGENIO CENTRAL DE ABASTOS, C.P. 91194	Ver
112	VZSSA017286	ALMACÉN ESTATAL D	ALMACENES	XALAPA	NO APLICA	N/A	N/A	N/A	N/A	N/A	CALLE CRISÓFORO CORTES S/N, COLONIA OBRERO CAMPESINA, C.P. 91020	Ver
113	VZSSA014986	JURISDICCIÓN SANITARIA V XALAPA	OFICINAS ADMINISTRATIVAS	XALAPA	NO APLICA	N/A	N/A	N/A	N/A	N/A	CALLE TEMAXCALAPA No. 1, COLONIA TEMAXCALAPA, C.P. 91302	Ver
114	VZSSA016323	SERVICIOS DE SALUD DE VERACRUZ (OFICINA CENTRAL)	OFICINAS ADMINISTRATIVAS	XALAPA	NO APLICA	N/A	N/A	N/A	N/A	N/A	CALLE SOCONUSCO No. 31, COLONIA AGUACATAL, C.P. 91130	Ver
115	VZSSA015533	CENTRO HUMANISTA INTEGRAL DE LA SEXUALIDAD E INFORMACION DE VIH-SIDA XALAPA	OTROS ESTABLECIMIENTOS DE APOYO	XALAPA	NO APLICA	N/A	0	0	0	0	CALLE MORELOS No. 76, COLONIA ZONA CENTRO, C.P. 91000	Ver
116	VZIMB008951	COORDINACIÓN ESTATAL IMSS-BIENESTAR VERACRUZ	OFICINAS ADMINISTRATIVAS	XALAPA	NO APLICA	N/A	N/A	N/A	N/A	N/A	CALLE TAPACHULA No. 06, COLONIA BADILLO, C.P. 91045	Ver
117	VZSSA017262	SUBDIRECCIÓN DE LA ADMINISTRACIÓN DEL PATRIMONIO DE LA BENEFICENCIA PÚBLICA EN EL ESTADO	OFICINAS ADMINISTRATIVAS	XALAPA	NO APLICA	N/A	N/A	N/A	N/A	N/A	CALLE XALAPEÑOS ILUSTRES No. 3, COLONIA XALAPA ENRIQUEZ CENTRO, C.P. 91000	Ver
118	VZSSA017274	CASA HOGAR DEL ADULTO MAYOR "MARIANA SAYAGO"	NO ESPECIFICADO	XALAPA	NO APLICA	N/A	N/A	N/A	N/A	N/A	CALLE XALAPEÑOS ILUSTRES No. 90, COLONIA XALAPA ENRIQUEZ CENTRO, C.P. 91000	Ver
119	VZSSA017303	UNIDAD DE INVESTIGACIÓN ENTOMOLÓGICA Y BIOENSAYOS	NO ESPECIFICADO	EMILIANO ZAPATA	NO APLICA	N/A	N/A	N/A	N/A	N/A	AVENIDA INDEPENDENCIA S/N, COLONIA RINCONADA, C.P. 91634	Ver

HOSPITAL ESPECIALIZADO	2
HOSPITAL PSIQUIÁTRICO	1
HOSPITAL GENERAL	3
HOSPITAL INTEGRAL (COMUNITARIO)	3
CENTRO DE SALUD CON HOSPITALIZACIÓN	1
CENTRO DE SALUD RURAL	40
CENTRO DE SALUD URBANO	43
UNIDAD DE ESPECIALIDADES MÉDICAS (UNEMES)	5
CONSULTORIO DELEGACIONAL	1
UNIDAD MÓVIL	7
ALMACENES	6
OFICINAS ADMINISTRATIVAS	4
OTROS ESTABLECIMIENTOS DE APOYO	1
ASISTENCIA SOCIAL (NO ESPECIFICADO)	1
LABORATORIOS	1

CONSULTORIOS



382

CAMAS CENSABLES



568

TERCER NIVEL

3

SEGUNDO NIVEL

7

PRIMER NIVEL

96

OTROS

13

TOTAL UNIDADES

119



GOBIERNO DEL ESTADO DE
VERACRUZ
2024 - 2030

SS
SECRETARÍA DE
SALUD

SESVER
SERVICIOS DE SALUD
DE VERACRUZ

Establecimientos de la Jurisdicción Sanitaria No. VI – Córdoba



Liga al mapa
INCOBSS



POR AMOR A
VERACRUZ



GOBIERNO DEL ESTADO DE
VERACRUZ
2024 - 2030

SS
SECRETARÍA DE
SALUD

SESVER
SERVICIOS DE SALUD
DE VERACRUZ



Población
abierta

533,182



Córdoba

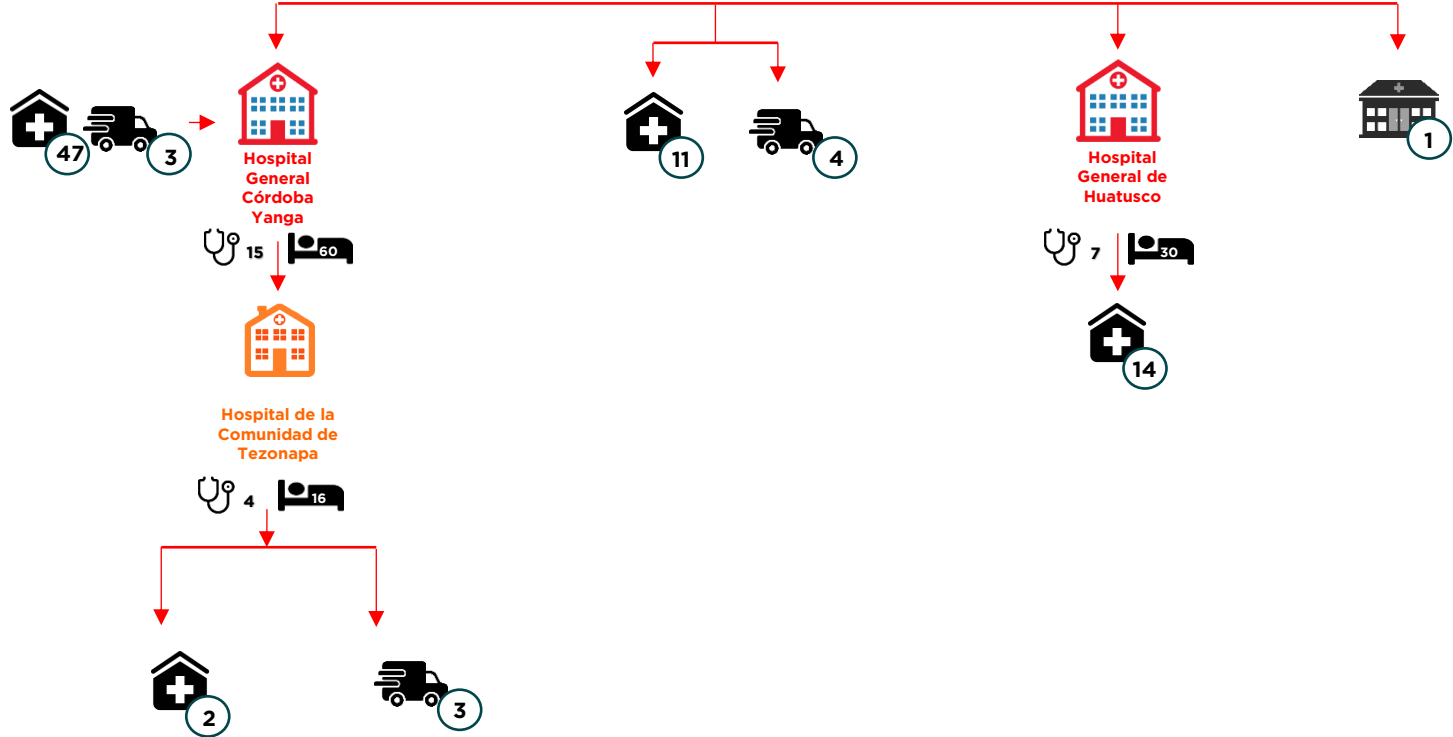
6

Consultorios

Camas



**Jurisdicción Sanitaria
Córdoba**



Catálogo de Establecimientos J. S. VI - Córdoba

No.	CLUBES	NOMBRE	TIPOLOGÍA	MUNICIPIO	NIVEL DE ATENCIÓN	POBLACIÓN ÁREA DE INFLUENCIA	CONSULTORIOS			CAMAS CENSABLES	DIRECCIÓN	LIGA A MAPA
							MEDICINA GENERAL	DENTALES	ESPECIALIDAD			
1	VZIMB000983	HOSPITAL GENERAL CORDOBA YANGA	HOSPITAL GENERAL	CORDOBA	SEGUNDO	285,276	0	1	14	60	BOULEVARD CORDOBA - PEÑUELA No. 4111, ZONA INDUSTRIALBARRIO C.P. 94690	Ver
2	VZIMB001881	HOSPITAL GENERAL HUATUSCO DR. DARIO MENDEZ LIMA	HOSPITAL GENERAL	HUATUSCO	SEGUNDO	78,186	0	1	6	30	CALLE 2 PONIENTE No. 867, COLONIA CENTRO, C.P. 94100	Ver
3	VZIMB006146	HOSPITAL DE LA COMUNIDAD DE TEZONAPA	HOSPITAL INTEGRAL (COMUNITARIO)	TEZONAPA	SEGUNDO	27,756	0	1	3	16	CARRETERA CORDOBA-TEZONAPA KM. 55 S/N, COLONIA PASO RAYÓN, C.P. 95096	Ver
4	VZIMB000201	AYAHUALULCO	CENTRO DE SALUD RURAL	ALPATLAHUAC	PRIMER	1,583	1	0	0	0	CAMINO GUADALUPE VICTORIA S/N, PUEBLO CENTRO, C.P. 94135	Ver
5	VZIMB007114	CENTRO DE SALUD RANCHO ALEGRE	CENTRO DE SALUD RURAL	ALPATLAHUAC	PRIMER	881	1	0	0	0	CARRETERA RANCHO ALEGRE S/N, RANCHERÍA RANCHO ALEGRE, C.P. 94130	Ver
6	VZIMB000336	OJO DE AGUA GRANDE (CALIFORNIA)	CENTRO DE SALUD RURAL	AMATLAN DE LOS REYES	PRIMER	3,523	2	0	0	0	CAMINO PLAYA AZUL RUMBO A OJO DE AGUA S/N, PUEBLO OJO DE AGUA GRANDE(CALIFORNIA), C.P. 94940	Ver
7	VZIMB006221	CACAHUATAL	CENTRO DE SALUD RURAL	AMATLAN DE LOS REYES	PRIMER	3,499	1	0	0	0	AVENIDA BELISARIO DOMINGUEZ CALLE FRANCISCO I MADERO S/N, CONGREGACIÓN CACAHUATAL, C.P. 94954	Ver
8	VZIMB000435	CORRAL DE PIEDRA	CENTRO DE SALUD RURAL	ATOYAC	PRIMER	776	1	0	0	0	CALLE SIN NOMBRE S/N, RANCHERÍA CORRAL DE PIEDRA, C.P. 94964	Ver
9	VZIMB000452	MANZANILLO	CENTRO DE SALUD RURAL	ATOYAC	PRIMER	1,005	1	0	0	0	CALLE MANZANA 9 SECTOR 2 S/N, RANCHERÍA GABRIELA MISTRAL, C.P. 94968	Ver
10	VZIMB000464	EL ZAPOTE	CENTRO DE SALUD RURAL	ATOYAC	PRIMER	1,374	1	0	0	0	CALLE SIN NOMBRE S/N, RANCHERÍA EL ZAPOTE, C.P. 94968	Ver
11	VZIMB000645	EXCOLA	CENTRO DE SALUD RURAL	CALCAHUALCO	PRIMER	3,858	2	1	0	0	CALLE DE LOS ENCINOS S/N, PUEBLO CALCAHUALCO, C.P. 94120	Ver
12	VZIMB000650	TEOPANTITLA	CENTRO DE SALUD RURAL	CALCAHUALCO	PRIMER	1,733	1	0	0	0	CARRETERA PRINCIPAL LA LOMITA TEOPANTITLA S/N, PUEBLO CALCAHUALCO, C.P. 94120	Ver
13	VZIMB000196	RINCÓN DE BARRABAS	CENTRO DE SALUD RURAL	CAMARON DE TEJEDA	PRIMER	1,678	1	0	0	0	CAMINO SIN NOMBRE S/N, PUEBLO RINCON DE BARRABAS, C.P. 94230	Ver
14	VZIMB000686	LOMA ANGOSTA	CENTRO DE SALUD RURAL	CARRILLO PUERTO	PRIMER	2,634	1	0	0	0	CAMINO SIN NOMBRE S/N, PUEBLO LOMA ANGOSTA, C.P. 94989	Ver
15	VZIMB006600	CENTRO DE SALUD MATA GALLINA	CENTRO DE SALUD RURAL	CARRILLO PUERTO	PRIMER	3,083	1	1	0	0	CARRETERA CUITLAHUAC S/N, PUEBLO MATA GALLINA, C.P. 94983	Ver
16	VZIMB006921	CENTRO DE SALUD SANTIAGO HUATUSCO	CENTRO DE SALUD RURAL	CARRILLO PUERTO	PRIMER	1,511	1	0	0	0	CARRETERA SANTIAGO HUATUSCO - F CARRILLO PUERTO S/N, PUEBLO SANTIAGO HUATUSCO, C.P. 94980	Ver
17	VZIMB008794	C.S. EL PALMAR	CENTRO DE SALUD RURAL	CARRILLO PUERTO	PRIMER	2,136	1	0	0	0	CALLE PRINCIPAL S/N, PUEBLO EL PALMAR, C.P. 94980	Ver
18	VZIMB008835	C.S. PICA PICA	CENTRO DE SALUD RURAL	CARRILLO PUERTO	PRIMER	932	1	1	0	0	CALLE 1a. DE AVENIDA 1 S/N, COLONIA PICA PICA, C.P. 94980	Ver
19	VZIMB006892	CENTRO DE SALUD POTRERO DE LA CRUZ	CENTRO DE SALUD RURAL	COMAPA	PRIMER	1,432	1	0	0	0	CARRETERA SIN NOMBRE S/N, PUEBLO POTRERO DE LA CRUZ, C.P. 94210	Ver
20	VZIMB007510	SAN FRANCISCO NACAXTLE	CENTRO DE SALUD RURAL	COMAPA	PRIMER	1,899	1	1	0	0	CARRETERA SOLEDAD ATZOMPA-HUATUSCO S/N, COLONIA SAN FRANCISCO NACAXTLE, C.P. 94210	Ver



GOBIERNO DEL ESTADO DE
VERACRUZ
2024 - 2030

SS
SECRETARÍA DE
SALUD

SESVER
SERVICIOS DE SALUD
DE VERACRUZ

Catálogo de Establecimientos J. S. VI - Córdoba

No.	CLUBES	NOMBRE	TIPOLOGÍA	MUNICIPIO	NIVEL DE ATENCIÓN	POBLACIÓN ÁREA DE INFLUENCIA	CONSULTORIOS			CAMAS CENSABLES	DIRECCIÓN	LIGA A MAPA
							MEDICINA GENERAL	DENTALES	ESPECIALIDAD			
21	VZIMB006233	FREDEPO	CENTRO DE SALUD RURAL	CORDOBA	PRIMER	20,352	3	1	0	0	AVENIDA RAFAEL RAMIREZ No. 1, COLONIA ANTORCHISTA SECCIÓN B, C.P. 94542	Ver
22	VZIMB001082	TENIXTEPEC	CENTRO DE SALUD RURAL	COSCOMATEPEC	PRIMER	2,474	1	0	0	0	CERRADA SIN NOMBRE S/N, CONGREGACIÓN TENIXTEPEC, C.P. 94140	Ver
23	VZIMB001094	TOZONGO	CENTRO DE SALUD RURAL	COSCOMATEPEC	PRIMER	2,641	1	0	0	0	AVENIDA DOS TOZONGO S/N, CONGREGACIÓN TOZONGO, C.P. 94140	Ver
24	VZIMB006612	CENTRO DE SALUD EL DURAZNO	CENTRO DE SALUD RURAL	COSCOMATEPEC	PRIMER	1,993	1	1	0	0	CARRETERA COSCOMATEPEC-HUATUSCO S/N, COLONIA COSCOMATEPEC DE BRAVO CENTRO, C.P. 94140	Ver
25	VZIMB007761	HUILOTLA	CENTRO DE SALUD RURAL	COSCOMATEPEC	PRIMER	2,289	1	1	0	0	CALLE AMEZ Y ARGUELLEZ S/N, PUEBLO HUILOTLA, C.P. 94140	Ver
26	VZIMB001321	SAN FRANCISCO MATA CLARA	CENTRO DE SALUD RURAL	CUITLAHUAC	PRIMER	3,312	1	0	0	0	CAMINO PORVENIR S/N, COLONIA MATA CLARA, C.P. 94910	Ver
27	VZIMB001333	EL LIMON	CENTRO DE SALUD RURAL	CUITLAHUAC	PRIMER	1,252	1	0	0	0	CARRETERA LA TINAJA KILOMETRO 49 S/N, COLONIA EL LIMON, C.P. 94915	Ver
28	VZIMB001345	EL CUAJILOTE	CENTRO DE SALUD RURAL	CUITLAHUAC	PRIMER	1,997	1	0	0	0	CALLE SIN NOMBRE S/N, COLONIA EL CUAJILOTE, C.P. 94915	Ver
29	VZIMB006624	CENTRO DE SALUD SANTA MARTINA	CENTRO DE SALUD RURAL	FORTIN	PRIMER	7,114	3	1	0	0	PRIVADA CALZADA MORELOS S/N, RANCHERÍA SANTA MARTINA, C.P. 94477	Ver
30	VZIMB006641	CENTRO DE SALUD VILLA UNIÓN	CENTRO DE SALUD RURAL	FORTIN	PRIMER	1,877	1	1	0	0	CALLE LUIS SANCHEZ S/N, COLONIA VILLA UNION, C.P. 94478	Ver
31	VZIMB001905	IXPILA	CENTRO DE SALUD RURAL	HUATUSCO	PRIMER	3,869	1	0	0	0	CALLE SIN NOMBRE S/N, PUEBLO IXPILA, C.P. 94113	Ver
32	VZIMB001910	TLAVICTEPAN	CENTRO DE SALUD RURAL	HUATUSCO	PRIMER	2,293	1	0	0	0	PRIVADA SIN NOMBRE S/N, COLONIA TLAVICTEPAN, C.P. 94100	Ver
33	VZIMB003223	AMPLIACIÓN POZORRÓN	CENTRO DE SALUD RURAL	OMEALCA	PRIMER	1,437	1	0	0	0	CALLE SIN NOMBRE S/N, COLONIA AMPLIACION POZORRON, C.P. 94904	Ver
34	VZIMB003235	PASO AMAPA	CENTRO DE SALUD RURAL	OMEALCA	PRIMER	1,426	1	0	0	0	CALLE BENITO JUAREZ S/N, PUEBLO PASO AMAPA, C.P. 94902	Ver
35	VZIMB003590	LA DEFENSA	CENTRO DE SALUD RURAL	PASO DEL MACHO	PRIMER	1,151	1	0	0	0	AVENIDA DOS S/N, COLONIA LA DEFENSA, C.P. 94970	Ver
36	VZIMB003614	MATA DE VARAS	CENTRO DE SALUD RURAL	PASO DEL MACHO	PRIMER	597	1	0	0	0	CALLE BENITO JUAREZ S/N, PUEBLO MATA DE VARAS, C.P. 94970	Ver
37	VZIMB003626	POTRERILLO	CENTRO DE SALUD RURAL	PASO DEL MACHO	PRIMER	1,015	1	0	0	0	CALLE POTRERILLO S/N, COLONIA POTRERILLO, C.P. 94977	Ver
38	VZIMB006636	CENTRO DE SALUD EL TRIUNFO	CENTRO DE SALUD RURAL	TEPATLAXCO	PRIMER	819	1	0	0	0	CALLE VISTA HERMOSA S/N, RANCHERÍA TEPATLAXCO, C.P. 94190	Ver
39	VZIMB004915	PRESIDIO PLAN DE LIBRES	CENTRO DE SALUD RURAL	TEZONAPA	PRIMER	2,855	1	0	0	0	CALLE FRANCISCO Y MADERO S/N, COLONIA CENTRO, C.P. 95093	Ver
40	VZIMB004932	COL. AGRÍCOLA RINCÓN DE LAS FLORES	CENTRO DE SALUD RURAL	TEZONAPA	PRIMER	1,389	1	0	0	0	PRIVADA SIN NOMBRE S/N, COLONIA AGRICOLA RINCON DE LAS FLORES, C.P. 95096	Ver



GOBIERNO DEL ESTADO DE
VERACRUZ
2024 - 2030

SS
SECRETARÍA DE
SALUD

SESVER
SERVICIOS DE SALUD
DE VERACRUZ

Catálogo de Establecimientos J. S. VI - Córdoba

No.	CLUBES	NOMBRE	TIPOLOGÍA	MUNICIPIO	NIVEL DE ATENCIÓN	POBLACIÓN ÁREA DE INFLUENCIA	CONSULTORIOS			CAMAS CENSABLES	DIRECCIÓN	LIGA A MAPA
							MEDICINA GENERAL	DENTALES	ESPECIALIDAD			
41	VZIMB007785	PALMAR GRANDE	CENTRO DE SALUD RURAL	TEZONAPA	PRIMER	2,877	2	1	0	0	CALLE ANASTACIO ALVAREZ S/N, PUEBLO EL PALMAR GRANDE, C.P. 95085	Ver
42	VZIMB005381	CALCAHUALCO	CENTRO DE SALUD RURAL	TOTUTLA	PRIMER	1,861	1	0	0	0	CALLE SIN NOMBRE S/N, COLONIA RINCÓN DE CALCAHUALCO, C.P. 94054	Ver
43	VZIMB008753	C.S. LAS PALMAS	CENTRO DE SALUD RURAL	TOTUTLA	PRIMER	2,264	1	1	0	0	CARRETERA FEDERAL CONEJO S/N, EJIDO LAS PALMAS, C.P. 94057	Ver
44	VZIMB005702	LA LOMA DE GUADALUPE	CENTRO DE SALUD RURAL	YANGA	PRIMER	2,080	2	0	0	0	CALLE SIN NOMBRE S/N, COLONIA LA LOMA DE GUADALUPE, C.P. 94935	Ver
45	VZIMB005755	RINCÓN MARIANO	CENTRO DE SALUD RURAL	ZENTLA	PRIMER	677	1	0	0	0	CALLE SIN NOMBRE S/N, EJIDO RINCON MARIANO, C.P. 94227	Ver
46	VZIMB000324	AMATLÁN DE LOS REYES	CENTRO DE SALUD URBANO	AMATLAN DE LOS REYES	PRIMER	7,440	2	1	0	0	CALLE RAYON S/N, PUEBLO AMATLAN DE LOS REYES, C.P. 94950	Ver
47	VZIMB000341	PEÑUELA	CENTRO DE SALUD URBANO	AMATLAN DE LOS REYES	PRIMER	6,327	3	1	0	0	PROLONGACIÓN IGNACIO ZARAGOZA S/N, PUEBLO LOS MANGOS, C.P. 94945	Ver
48	VZIMB000423	ATOYAC	CENTRO DE SALUD URBANO	ATOYAC	PRIMER	3,213	1	1	0	0	BOULEVARD ENCINO S/N, COLONIA ATOYAC, C.P. 94960	Ver
49	VZIMB000440	ATOYAC GRAL. MIGUEL ALEMÁN POTRERO NUEVO	CENTRO DE SALUD URBANO	ATOYAC	PRIMER	5,372	3	0	0	0	CARRETERA 12 DE OCTUBRE S/N, COLONIA GENERAL MIGUEL ALEMÁN, C.P. 94964	Ver
50	VZIMB000184	CAMARON DE TEJEDA	CENTRO DE SALUD URBANO	CAMARON DE TEJEDA	PRIMER	1,985	2	1	0	0	CALLE INDEPENDENCIA S/N, PUEBLO CAMARON DE TEJEDA, C.P. 94230	Ver
51	VZIMB000674	CARRILLO PUERTO TAMARINDO	CENTRO DE SALUD URBANO	CARRILLO PUERTO	PRIMER	2,944	1	1	0	0	CALLE 3 S/N, PUEBLO TAMARINDO, C.P. 94989	Ver
52	VZIMB006974	C. S. CHOCAMAN	CENTRO DE SALUD URBANO	CHOCAMAN	PRIMER	10,026	3	1	0	0	CALLE BENITO JUÁREZ AVENIDA AMADO NERVO S/N, PUEBLO CHOCAMAN, C.P. 94160	Ver
53	VZIMB000930	COETZALA	CENTRO DE SALUD URBANO	COETZALA	PRIMER	850	1	1	0	0	CALLE ZARAGOZA S/N, PUEBLO COETZALA, C.P. 94890	Ver
54	VZIMB000966	COMAPA	CENTRO DE SALUD URBANO	COMAPA	PRIMER	3,436	1	0	0	0	CALLE HIDALGO S/N, PUEBLO COMAPA, C.P. 94200	Ver
55	VZIMB000971	BOCA DEL MONTE	CENTRO DE SALUD URBANO	COMAPA	PRIMER	6,168	2	1	0	0	CALLE CENTRO S/N, PUEBLO BOCA DEL MONTE, C.P. 94210	Ver
56	VZIMB000995	CÓRDOBA	CENTRO DE SALUD URBANO	CORDOBA	PRIMER	49,271	9	1	0	0	CALLE 21 No. 913, COLONIA JARDIN, C.P. 94640	Ver
57	VZIMB007522	COL. CARRILES	CENTRO DE SALUD URBANO	CORDOBA	PRIMER	21,159	3	1	0	0	PRIVADA 8 S/N, COLONIA LOS CARRILES, C.P. 94517	Ver
58	VZIMB001070	COSCOMATEPEC DE BRAVO	CENTRO DE SALUD URBANO	COSCOMATEPEC	PRIMER	14,602	5	1	0	0	CARRETERA FORTÍN-HUATUSCO S/N, COLONIA CENTRO, C.P. 94140	Ver
59	VZIMB001304	CUICHAPA	CENTRO DE SALUD URBANO	CUICHAPA	PRIMER	4,516	2	1	0	0	CALLE 2 S/N, PUEBLO CUICHAPA, C.P. 94920	Ver
60	VZIMB006245	PROVIDENCIA	CENTRO DE SALUD URBANO	CUICHAPA	PRIMER	2,913	1	0	0	0	CALLE NIÑOS HEROES S/N, INGENIO PROVIDENCIA, C.P. 94929	Ver



GOBIERNO DEL ESTADO DE
VERACRUZ
2024 - 2030

SS
SECRETARÍA DE
SALUD

SESVER
SERVICIOS DE SALUD
DE VERACRUZ

Catálogo de Establecimientos J. S. VI - Córdoba

No.	CLUBES	NOMBRE	TIPOLOGÍA	MUNICIPIO	NIVEL DE ATENCIÓN	POBLACIÓN ÁREA DE INFLUENCIA	CONSULTORIOS			CAMAS CENSABLES	DIRECCIÓN	LIGA A MAPA
							MEDICINA GENERAL	DENTALES	ESPECIALIDAD			
61	VZIMB001316	CUITLÁHUAC	CENTRO DE SALUD URBANO	CUITLAHUAC	PRIMER	12,738	2	1	0	0	CALLE 7 S/N, COLONIA CENTRO, C.P. 94915	Ver
62	VZIMB001770	FORTÍN DE LAS FLORES	CENTRO DE SALUD URBANO	FORTIN	PRIMER	14,482	3	1	0	0	CALLE 1 S/N, COLONIA RICARDO B., C.P. 94470	Ver
63	VZIMB001782	MONTE BLANCO	CENTRO DE SALUD URBANO	FORTIN	PRIMER	8,541	3	1	0	0	AVENIDA JUÁREZ S/N, PUEBLO CENTRO, C.P. 94477	Ver
64	VZIMB001893	HUATUSCO DE CHICUELLAR	CENTRO DE SALUD URBANO	HUATUSCO	PRIMER	25,885	5	1	0	0	AVENIDA 21 ORIENTE No. 867, COLONIA CENTRO, C.P. 94100	Ver
65	VZIMB008893	C.S. IXHUATLÁN DEL CAFÉ	CENTRO DE SALUD URBANO	IXHUATLAN DEL CAFE	PRIMER	10,142	3	1	0	0	CALLE IGNACIO ALLENDE S/N, PUEBLO CENTRO, C.P. 94180	Ver
66	VZIMB003136	NARANJAL	CENTRO DE SALUD URBANO	NARANJAL	PRIMER	5,104	2	1	0	0	CAMINO TEPECANCA S/N, PUEBLO NARANJAL, C.P. 94880	Ver
67	VZIMB003211	OMEALCA	CENTRO DE SALUD URBANO	OMEALCA	PRIMER	5,590	3	1	0	0	CERRADA DEL EJIDO S/N, PUEBLO OMEALCA, C.P. 94900	Ver
68	VZIMB003585	PASO DEL MACHO	CENTRO DE SALUD URBANO	PASO DEL MACHO	PRIMER	10,261	3	1	0	0	CALLE NACIONAL No. 707, COLONIA CENTRO, C.P. 94970	Ver
69	VZIMB004133	SOCHIAPA	CENTRO DE SALUD URBANO	SOCHIAPA	PRIMER	4,265	2	0	0	0	CALLE URSULO GALVAN S/N, PUEBLO CENTRO, C.P. 94060	Ver
70	VZIMB004751	TENAMPA	CENTRO DE SALUD URBANO	TENAMPA	PRIMER	5,687	2	1	0	0	CALLE INDEPENDENCIA No. 1, PUEBLO TENAMPA, C.P. 94030	Ver
71	VZIMB004792	TEPATLAXCO	CENTRO DE SALUD URBANO	TEPATLAXCO	PRIMER	2,601	2	0	0	0	AVENIDA MIGUEL HIDALGO S/N, RANCHERÍA TEPATLAXCO, C.P. 94190	Ver
72	VZIMB004903	TEZONAPA	CENTRO DE SALUD URBANO	TEZONAPA	PRIMER	7,672	3	1	0	0	BOULEVARD EMILIANO ZAPATA No. 57, COLONIA TEZONAPA, C.P. 95096	Ver
73	VZIMB005183	TLACOTEPEC DE MEJIA	CENTRO DE SALUD URBANO	TLACOTEPEC DE MEJIA	PRIMER	4,225	2	1	0	0	CALLE MARCO ANTONIO MUÑOZ S/N, RANCHERÍA TLACOTEPEC DE MEJIA, C.P. 94080	Ver
74	VZIMB005352	TOMATLAN	CENTRO DE SALUD URBANO	TOMATLAN	PRIMER	3,034	2	1	0	0	CALLE 4 S/N, PUEBLO TOMATLAN, C.P. 94170	Ver
75	VZIMB005376	TOTUTLA	CENTRO DE SALUD URBANO	TOTUTLA	PRIMER	6,123	3	1	0	0	AVENIDA MIGUEL ALEMÁN S/N, EJIDO CENTRO, C.P. 94050	Ver
76	VZIMB005690	YANGA	CENTRO DE SALUD URBANO	YANGA	PRIMER	6,968	2	1	0	0	CALLE 18 S/N, COLONIA YANGA, C.P. 94930	Ver
77	VZIMB005743	COL. MANUEL GONZÁLEZ	CENTRO DE SALUD URBANO	ZENTLA	PRIMER	5,665	2	1	0	0	AVENIDA REFORMA S/N, COLONIA MANUEL GONZALEZ, C.P. 94220	Ver
78	VZIMB008181	CENTRO COMUNITARIO DE SALUD MENTAL Y ADICCIONES CÓRDOBA	UNIDAD DE ESPECIALIDADES MÉDICAS (UNEMES)	CORDOBA	PRIMER	N/A	2	0	0	0	BOULEVARD CORDOBA PEÑUELA No. KM. 341.5, ZONA INDUSTRIAL ZONA INDUSTRIAL, C.P. 94690	Ver
79	VZIMB008490	CARAVANA TIPO 0 BENITO JUÁREZ	UNIDAD MÓVIL	ALPATLAHUAC	PRIMER	793	0	0	0	0	CAMINO BENITO JUAREZ S/N, PUEBLO ALPATLAHUAC, C.P. 94130	Ver
80	VZIMB008485	CARAVANA TIPO 1 ACOMULCO	UNIDAD MÓVIL	CALCAHUALCO	PRIMER	1,318	1	0	0	0	AVENIDA PRINCIPAL ACOMULCO S/N, PUEBLO CALCAHUALCO, C.P. 94120	Ver



GOBIERNO DEL ESTADO DE
VERACRUZ
2024 - 2030

SS
SECRETARÍA DE
SALUD

SESVER
SERVICIOS DE SALUD
DE VERACRUZ

Catálogo de Establecimientos J. S. VI - Córdoba

No.	CLUBES	NOMBRE	TIPOLOGÍA	MUNICIPIO	NIVEL DE ATENCIÓN	POBLACIÓN ÁREA DE INFLUENCIA	CONSULTORIOS			CAMAS CENSABLES	DIRECCIÓN	LIGA A MAPA
							MEDICINA GENERAL	DENTALES	ESPECIALIDAD			
81	VZIMB007802	COETZAPOTITLA	UNIDAD MÓVIL	COETZALA	PRIMER	964	1	1	0	0	CARRETERA SIN NOMBRE S/N, PUEBLO COETZAPOTITLA, C.P. 94893	Ver
82	VZIMB001106	U.M.ZACATLAPA	UNIDAD MÓVIL	COSCOMATEPEC	PRIMER	2,691	1	1	0	0	CALLE DE LA CRUZ S/N, COLONIA ZACATLAPA, C.P. 94144	Ver
83	VZIMB002103	U.M. GUZMANTLA	UNIDAD MÓVIL	IXHUATLAN DEL CAFE	PRIMER	3,729	1	0	0	0	CAMINO IXHUATLAN-TEPATLAXCO A 4 KM. S/N, COLONIA GUZMANTLA, C.P. 94183	Ver
84	VZIMB003602	U.M. BUENOS AIRES	UNIDAD MÓVIL	PASO DEL MACHO	PRIMER	1,023	1	0	0	0	CAMINO NACIONAL EJIDO BUENOS AIRES S/N, COLONIA BUENOS AIRES, C.P. 94970	Ver
85	VZIMB008502	CARAVANA TIPO O BUENA VISTA	UNIDAD MÓVIL	TEPATLAXCO	PRIMER	1,615	0	0	0	0	AVENIDA BUENA VISTA S/N, PUEBLO BUENA VISTA, C.P. 94194	Ver
86	VZIMB004920	U.M. TILICA	UNIDAD MÓVIL	TEZONAPA	PRIMER	2,201	1	0	0	0	CALLE SIN NOMBRE S/N, CONGREGACIÓN TILICA, C.P. 95085	Ver
87	VZIMB007773	IXTACAPA EL GRANDE	UNIDAD MÓVIL	TEZONAPA	PRIMER	2,075	1	1	0	0	CALLE SIN NOMBRE S/N, COLONIA IXTACAPA EL GRANDE, C.P. 95096	Ver
88	VZIMB007790	VAZQUEZ VELA	UNIDAD MÓVIL	TEZONAPA	PRIMER	2,464	1	1	0	0	AVENIDA SIN NOMBRE S/N, EJIDO VAZQUEZ VELA, C.P. 95086	Ver
89	VZSSA015073	ALMACÉN JURISDICCIONAL	ALMACENES	CORDOBA	NO APLICA	N/A	N/A	N/A	N/A	N/A	CARRETERA CORDOBA KM. 341 S/N, ZONA INDUSTRIAL ZONA INDUSTRIAL, C.P. 94690	Ver
90	VZSSA015061	JURISDICCIÓN SANITARIA VI CORDOBA	OFICINAS ADMINISTRATIVAS	CORDOBA	NO APLICA	N/A	N/A	N/A	N/A	N/A	CALLE 21 No. 913, COLONIA NUEVO JARDÍN, C.P. 94640	Ver
91	VZSSA017245	CASA HOGAR DEL ADULTO MAYOR HUEHUETLAN	NO ESPECIFICADO	CORDOBA	NO APLICA	N/A	N/A	N/A	N/A	N/A	BOULEVARD CORDOBA PEÑUELA 4111 ZONA INDUSTRIAL ZONA INDUSTRIAL C.P. 94690	Ver

HOSPITAL GENERAL	2
HOSPITAL INTEGRAL (COMUNITARIO)	1
CENTRO DE SALUD RURAL	42
CENTRO DE SALUD URBANO	32
UNIDAD DE ESPECIALIDADES MÉDICAS (UNEMES)	1
UNIDAD MÓVIL	10
ALMACENES	1
OFICINAS ADMINISTRATIVAS	1
ASISTENCIA SOCIAL (NO ESPECIFICADO)	1

CONSULTORIOS

CAMAS CENSABLES



211



106

TERCER NIVEL

SEGUNDO NIVEL

PRIMER NIVEL

OTROS

TOTAL UNIDADES

0

3

85

3

91



GOBIERNO DEL ESTADO DE
VERACRUZ
2024 - 2030

SS
SECRETARÍA DE
SALUD

SESVER
SERVICIOS DE SALUD
DE VERACRUZ



GOBIERNO DEL ESTADO DE
VERACRUZ
2024 - 2030

SS
SECRETARÍA DE
SALUD

SESVER
SERVICIOS DE SALUD
DE VERACRUZ

Establecimientos de la Jurisdicción Sanitaria No. VII – Orizaba



Liga al mapa
INCOBSS



POR AMOR A
VERACRUZ



GOBIERNO DEL ESTADO DE
VERACRUZ
2024 - 2030

SS
SECRETARÍA DE
SALUD

SESVER
SERVICIOS DE SALUD
DE VERACRUZ



Población
abierta

453,071



Orizaba

7

Consultorios

Camas

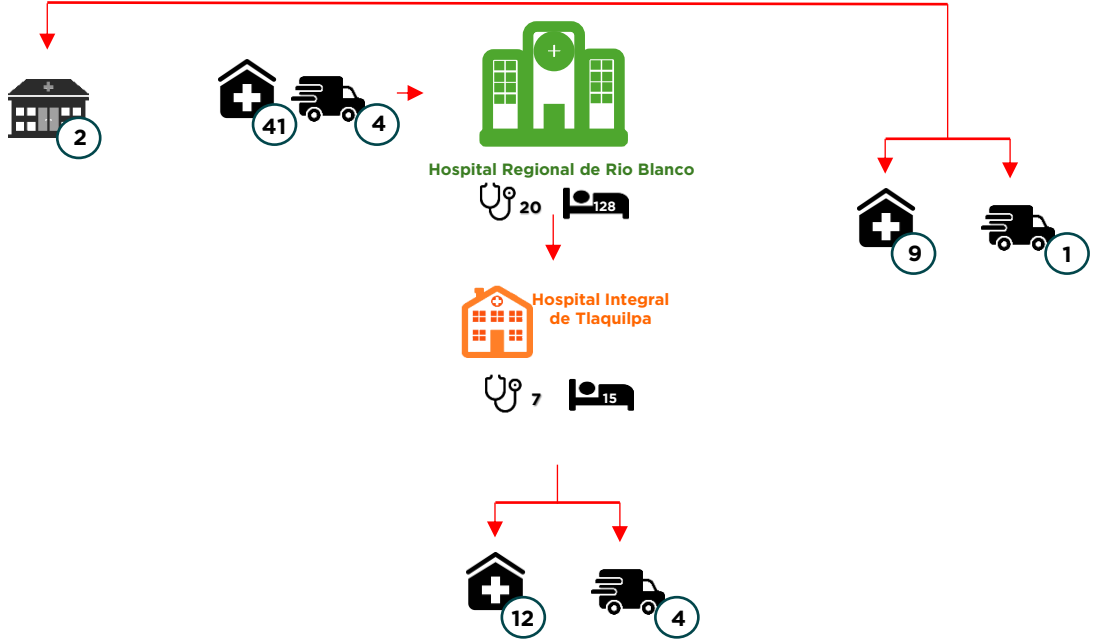


Jurisdicción Sanitaria Orizaba

Hospital de Salud Mental
Orizaba, Dr. Víctor M. Concha
Vásquez



14 Consultorios
105 Camas



Catálogo de Establecimientos J. S. VII - Orizaba

No.	CLUBES	NOMBRE	TIPOLOGÍA	MUNICIPIO	NIVEL DE ATENCIÓN	POBLACIÓN ÁREA DE INFLUENCIA	CONSULTORIOS			CAMAS CENSABLES	DIRECCIÓN	LIGA A MAPA
							MEDICINA GENERAL	DENTALES	ESPECIALIDAD			
1	VZIMB008963	HOSPITAL DE SALUD MENTAL ORIZABA DR. VÍCTOR M. CONCHA VÁSQUEZ	HOSPITAL PSIQUIÁTRICO	ORIZABA	SEGUNDO	2,257,407	0	1	13	105	CALLE JALAPILLA S/N, COLONIA RINCÓN GRANDE, C.P. 94393	Ver
2	VZIMB003870	HOSPITAL REGIONAL RÍO BLANCO	HOSPITAL GENERAL	RÍO BLANCO	SEGUNDO	757,736	1	1	18	128	CARRETERA ENTRONQUE AUTOPISTA ORIZABA-PUEBLA KM. 2 S/N, COLONIA REFORMA, C.P. 94733	Ver
3	VZIMB006134	HOSPITAL DE LA COMUNIDAD DE TLAQUILPAN VISTA HERMOSA	HOSPITAL INTEGRAL (COMUNITARIO)	TLAQUILPA	SEGUNDO	63,538	1	1	5	15	CARRETERA TEHUIPANGO-VISTA HERMOSA S/N, RANCHERÍA VISTA HERMOSA, C.P. 94806	Ver
4	VZIMB008070	CESSA SOLEDAD ATZOMPA	CENTROS DE SALUD CON SERVICIOS AMPLIADOS	SOLEDAD ATZOMPA	PRIMER	2,407	3	1	3	0	CAMINO SIN NOMBRE S/N, CONGREGACIÓN ATZOMPABARRIO C.P. 94770	Ver
5	VZIMB000172	PUENTE DE GUADALUPE	CENTRO DE SALUD RURAL	ACULTZINGO	PRIMER	3,546	1	0	0	0	CALLE SIN NOMBRE S/N, PUEBLO CENTRO, C.P. 94760	Ver
6	VZIMB007382	C.S. VISTA HERMOSA	CENTRO DE SALUD RURAL	ACULTZINGO	PRIMER	917	1	0	0	0	CALLE SIN NOMBRE S/N, RANCHERÍA VISTA HERMOSA, C.P. 94767	Ver
7	VZIMB000394	HUAPANGO	CENTRO DE SALUD RURAL	ASTACINGA	PRIMER	2,104	1	1	0	0	CALLE SIN NOMBRE S/N, PUEBLO ASTACINGA, C.P. 94810	Ver
8	VZIMB000411	SAN MIGUEL ACULTZINAPA (SAN MIGUELITO)	CENTRO DE SALUD RURAL	ATLAHUILCO	PRIMER	2,294	1	1	0	0	CARRETERA A XOXOCOTLA S/N, PUEBLO CENTRO, C.P. 94830	Ver
9	VZIMB006250	ZACAMILOLA	CENTRO DE SALUD RURAL	ATLAHUILCO	PRIMER	2,510	1	1	0	0	CALLE SIN NOMBRE S/N, PUEBLO CENTRO, C.P. 94830	Ver
10	VZIMB006262	ATLEHUAYA	CENTRO DE SALUD RURAL	ATLAHUILCO	PRIMER	3,204	1	1	0	0	CALLE SIN NOMBRE S/N, PUEBLO CENTRO, C.P. 94830	Ver
11	VZIMB008724	CENTRO DE SALUD ZIHUATEO	CENTRO DE SALUD RURAL	ATLAHUILCO	PRIMER	2,327	2	1	0	0	CARRETERA SIN NOMBRE S/N, PUEBLO ATLAHUILCO, C.P. 94830	Ver
12	VZIMB000481	CONTLA	CENTRO DE SALUD RURAL	ATZACAN	PRIMER	2,021	2	0	0	0	CALLE SIN NOMBRE S/N, BARRIO NIÑO JESÚS, C.P. 94440	Ver
13	VZIMB006694	CENTRO DE SALUD LA SIDRA	CENTRO DE SALUD RURAL	ATZACAN	PRIMER	3,915	2	1	0	0	CALLE VICENTE GUERRERO S/N, PUEBLO LA SIDRA, C.P. 94440	Ver
14	VZIMB008840	C.S. LA CUESTA	CENTRO DE SALUD RURAL	CAMERINO Z. MENDOZA	PRIMER	2,000	1	0	0	0	CALLE SIN NOMBRE S/N, CONGREGACIÓN CENTRO, C.P. 94748	Ver
15	VZIMB006274	SAN CRISTÓBAL	CENTRO DE SALUD RURAL	HUILLOAPAN DE CUAUHTEMOC	PRIMER	2,043	1	1	0	0	CAMINO SIN NOMBRE S/N, COLONIA SAN CRISTOBAL, C.P. 94780	Ver
16	VZIMB006286	POTRERILLO	CENTRO DE SALUD RURAL	IXTACZOQUITLAN	PRIMER	6,571	3	1	0	0	CAMINO SIN NOMBRE S/N, COLONIA CENTRO, C.P. 94450	Ver
17	VZIMB007435	MOYOAPAN	CENTRO DE SALUD RURAL	IXTACZOQUITLAN	PRIMER	1,806	2	1	0	0	CAMINO SIN NOMBRE S/N, PUEBLO MOYOAPAN, C.P. 94452	Ver
18	VZIMB007440	CAPOLUCA	CENTRO DE SALUD RURAL	IXTACZOQUITLAN	PRIMER	491	1	1	0	0	CALLE MIGUEL HIDALGO S/N, PUEBLO CAPOLUCA, C.P. 94457	Ver
19	VZIMB007814	TUZANTLA	CENTRO DE SALUD RURAL	LA PERLA	PRIMER	4,223	2	1	0	0	CARRETERA PERLA TUZANTLA S/N, PUEBLO TUZANTLA, C.P. 94150	Ver
20	VZIMB002651	OCOXTLA	CENTRO DE SALUD RURAL	MARIANO ESCOBEDO	PRIMER	2,297	1	1	0	0	CAMINO SIN NOMBRE S/N, COLONIA OCOXTLA, C.P. 94424	Ver



GOBIERNO DEL ESTADO DE
VERACRUZ
2024 - 2030

SS
SECRETARÍA DE
SALUD

SESVER
SERVICIOS DE SALUD
DE VERACRUZ

Catálogo de Establecimientos J. S. VII - Orizaba

No.	CLUBES	NOMBRE	TIPOLOGÍA	MUNICIPIO	NIVEL DE ATENCIÓN	POBLACIÓN ÁREA DE INFLUENCIA	CONSULTORIOS			CAMAS CENSABLES	DIRECCIÓN	LIGA A MAPA
							MEDICINA GENERAL	DENTALES	ESPECIALIDAD			
21	VZIMB002663	TEXMOLA	CENTRO DE SALUD RURAL	MARIANO ESCOBEDO	PRIMER	2,095	1	1	0	0	CAMINO SIN NOMBRE S/N, BARRIO TEXMOLA, C.P. 94423	Ver
22	VZIMB007534	CHICOLA	CENTRO DE SALUD RURAL	MARIANO ESCOBEDO	PRIMER	6,907	2	1	0	0	CARRETERA JUAN ESCUTIA S/N, PUEBLO CENTRO, C.P. 94420	Ver
23	VZIMB008852	C.S. SAN ISIDRO EL BERRO	CENTRO DE SALUD RURAL	MARIANO ESCOBEDO	PRIMER	2,119	1	0	0	0	CALLE SIN NOMBRE S/N, RANCHERÍA SAN ISIDRO EL BERRO, C.P. 94427	Ver
24	VZIMB003054	MIXTLANTLAKPAK	CENTRO DE SALUD RURAL	MIXTLA DE ALTAMIRANO	PRIMER	1,987	1	0	0	0	CALLE SIN NOMBRE S/N, PUEBLO CENTRO, C.P. 95040	Ver
25	VZIMB003194	PALO VERDE	CENTRO DE SALUD RURAL	NOGALES	PRIMER	870	1	0	0	0	CALLE SIN NOMBRE S/N, COLONIA CENTRO, C.P. 94720	Ver
26	VZIMB003206	RANCHO VIEJO	CENTRO DE SALUD RURAL	NOGALES	PRIMER	4,255	1	1	0	0	CALLE HIDALGO S/N, COLONIA CENTRO, C.P. 94720	Ver
27	VZIMB004553	TZOMPOALECCA SEGUNDO	CENTRO DE SALUD RURAL	TEHUIPANGO	PRIMER	3,144	1	0	0	0	CALLE SIN NOMBRE S/N, PUEBLO CENTRO, C.P. 95030	Ver
28	VZIMB006665	CENTRO DE SALUD TILICA	CENTRO DE SALUD RURAL	TEHUIPANGO	PRIMER	2,954	1	1	0	0	CALLE SIN NOMBRE S/N, PUEBLO TEHUIPANGOBARRIO C.P. 95030	Ver
29	VZIMB006682	CENTRO DE SALUD XOPI LAPA	CENTRO DE SALUD RURAL	TEHUIPANGO	PRIMER	5,265	1	1	0	0	CAMINO SIN NOMBRE S/N, PUEBLO XOPI LAPA, C.P. 95036	Ver
30	VZIMB004845	EL CAMPANARIO	CENTRO DE SALUD RURAL	TEQUILA	PRIMER	1,501	1	0	0	0	CALLE SIN NOMBRE S/N, COLONIA CENTRO, C.P. 94840	Ver
31	VZIMB006525	CENTRO DE SALUD TOLAPA	CENTRO DE SALUD RURAL	TEQUILA	PRIMER	1,218	1	1	0	0	CARRETERA SIN NOMBRE S/N, PUEBLO TEQUILA, C.P. 94840	Ver
32	VZIMB005335	OCOTITLA	CENTRO DE SALUD RURAL	TLAQUILPA	PRIMER	1,787	1	1	0	0	CALLE SIN NOMBRE S/N, PUEBLO TLAQUILPA, C.P. 94800	Ver
33	VZIMB005685	TLILCALCO	CENTRO DE SALUD RURAL	XOXOCOTLA	PRIMER	1,877	1	0	0	0	CALLE SIN NOMBRE S/N, RANCHERÍA TLILCALCO, C.P. 94820	Ver
34	VZIMB005760	NACAXTLA	CENTRO DE SALUD RURAL	ZONGOLICA	PRIMER	1,386	1	1	0	0	CALLE SIN NOMBRE S/N, PUEBLO ZONGOLICA, C.P. 95000	Ver
35	VZIMB005772	TLANEPACQUILA	CENTRO DE SALUD RURAL	ZONGOLICA	PRIMER	1,989	2	1	0	0	AVENIDA SIN NOMBRE S/N, EJIDO TLANELPAQUILLA, C.P. 95016	Ver
36	VZIMB005784	TEHUILANGO	CENTRO DE SALUD RURAL	ZONGOLICA	PRIMER	1,152	1	1	0	0	CALLE SIN NOMBRE S/N, COLONIA CENTRO, C.P. 95000	Ver
37	VZIMB005796	LA CONCEPCIÓN	CENTRO DE SALUD RURAL	ZONGOLICA	PRIMER	619	1	1	0	0	CALLE SIN NOMBRE S/N, PUEBLO ZONGOLICA, C.P. 95000	Ver
38	VZIMB006653	C.S. ZOMAJAPA	CENTRO DE SALUD RURAL	ZONGOLICA	PRIMER	2,309	1	1	0	0	CARRETERA A ZONGOLICA S/N, PUEBLO ZOMAJAPA, C.P. 95017	Ver
39	VZIMB006863	C.S. XONAMANCA	CENTRO DE SALUD RURAL	ZONGOLICA	PRIMER	1,452	1	1	0	0	CARRETERA EL NARANJAL S/N, PUEBLO ZONGOLICA, C.P. 95000	Ver
40	VZIMB006875	C.S. LAGUNA DE IXPALUCA	CENTRO DE SALUD RURAL	ZONGOLICA	PRIMER	1,413	1	0	0	0	CARRETERA A IXPALUCA S/N, RANCHERÍA IXPALUCA, C.P. 95011	Ver



GOBIERNO DEL ESTADO DE
VERACRUZ
2024 - 2030

SS
SECRETARÍA DE
SALUD

SESVER
SERVICIOS DE SALUD
DE VERACRUZ

Catálogo de Establecimientos J. S. VII - Orizaba

No.	CLUBES	NOMBRE	TIPOLOGÍA	MUNICIPIO	NIVEL DE ATENCIÓN	POBLACIÓN ÁREA DE INFLUENCIA	CONSULTORIOS			CAMAS CENSABLES	DIRECCIÓN	LIGA A MAPA
							MEDICINA GENERAL	DENTALES	ESPECIALIDAD			
41	VZIMB007353	C.S. XOCHIOJCA	CENTRO DE SALUD RURAL	ZONGOLICA	PRIMER	953	1	0	0	0	CAMINO PREDIO CITLALAPA S/N, COLONIA CENTRO, C.P. 95011	Ver
42	VZIMB000160	ACULTZINGO	CENTRO DE SALUD URBANO	ACULTZINGO	PRIMER	5,878	2	1	0	0	CALLE IGNACIO DE LA LLAVE S/N, PUEBLO CENTRO, C.P. 94760	Ver
43	VZIMB006986	CENTRO DE SALUD ASTACINGA	CENTRO DE SALUD URBANO	ASTACINGA	PRIMER	2,484	1	1	0	0	CALLE SIN NOMBRE S/N, PUEBLO ASTACINGA, C.P. 94810	Ver
44	VZIMB000476	ATZACAN	CENTRO DE SALUD URBANO	ATZACAN	PRIMER	7,122	3	1	0	0	CALLE ORIENTE 6 S/N, COLONIA CUARTA SECCIÓN, C.P. 94440	Ver
45	VZIMB000662	CIUDAD MENDOZA	CENTRO DE SALUD URBANO	CAMERINO Z. MENDOZA	PRIMER	18,220	4	1	0	0	CALLE 16 DE SEPTIEMBRE No. 229, COLONIA CENTRO, C.P. 94740	Ver
46	VZIMB002004	HUILOAPAN DE CUAUHTÉMOC	CENTRO DE SALUD URBANO	HUILOAPAN DE CUAUHTÉMOC	PRIMER	2,160	2	1	0	0	CALLE JOSÉFA ORTÍZ DE DOMÍNGUEZ No. 2, COLONIA CENTRO, C.P. 94780	Ver
47	VZIMB002115	UNIÓN Y PROGRESO	CENTRO DE SALUD URBANO	IXHUATLANCILLO	PRIMER	7,352	4	1	0	0	CALLE CORDOBA S/N, COLONIA DANTE DELGADO, C.P. 94430	Ver
48	VZIMB002255	IXTACZOQUITLAN	CENTRO DE SALUD URBANO	IXTACZOQUITLAN	PRIMER	5,571	3	1	0	0	CALLE ORIENTE 6 S/N, COLONIA CENTRO, C.P. 94450	Ver
49	VZIMB002260	CUAUTLAPAN	CENTRO DE SALUD URBANO	IXTACZOQUITLAN	PRIMER	6,147	3	1	0	0	CARRETERA ILHUICAMINA S/N, PUEBLO CUAUTLAPAN, C.P. 94455	Ver
50	VZIMB002272	TUXPANGUILLO	CENTRO DE SALUD URBANO	IXTACZOQUITLAN	PRIMER	5,995	3	1	0	0	CALLE TLALOC No. 1, PUEBLO CENTRO, C.P. 94454	Ver
51	VZIMB007831	ZAPOAPAN	CENTRO DE SALUD URBANO	IXTACZOQUITLAN	PRIMER	2,809	2	1	0	0	CALLE PRINCIPAL S/N, BARRIO CENTRO, C.P. 94464	Ver
52	VZIMB002646	MALTRATA	CENTRO DE SALUD URBANO	MALTRATA	PRIMER	10,283	3	1	0	0	CALLE 20 DE NOVIEMBRE S/N, PUEBLO CENTRO, C.P. 94700	Ver
53	VZIMB006846	CENTRO DE SALUD MARIANO ESCOBEDO	CENTRO DE SALUD URBANO	MARIANO ESCOBEDO	PRIMER	6,515	1	1	0	0	AVENIDA ORIZABA S/N, PUEBLO MARIANO ESCOBEDO, C.P. 94420	Ver
54	VZIMB003182	NOGALES	CENTRO DE SALUD URBANO	NOGALES	PRIMER	10,541	3	1	0	0	CAMINO MORELOS No. 3, COLONIA CENTRO, C.P. 94720	Ver
55	VZIMB006320	COLONIA INDEPENDENCIA	CENTRO DE SALUD URBANO	NOGALES	PRIMER	4,326	1	1	0	0	CALLE MICHUACÁN Y NUEVO LEON No. 4, COLONIA CENTRO, C.P. 94720	Ver
56	VZIMB003252	SANTA MARÍA TLACHICHILCO	CENTRO DE SALUD URBANO	ORIZABA	PRIMER	2,155	2	1	0	0	CAMINO PONIENTE 24 Y PRIVADA NORTE 17 S/N, COLONIA CENTRO, C.P. 94350	Ver
57	VZIMB003264	ORIZABA	CENTRO DE SALUD URBANO	ORIZABA	PRIMER	40,095	9	1	0	0	CALLE COLÓN ORIENTE No. 1231, COLONIA CENTRO, C.P. 94300	Ver
58	VZIMB003853	JALAPILLA	CENTRO DE SALUD URBANO	RAFAEL DELGADO	PRIMER	6,284	3	1	0	0	CALLE ÁQUILES SERDAN S/N, PUEBLO JALAPILLA, C.P. 94410	Ver
59	VZIMB003882	RÍO BLANCO	CENTRO DE SALUD URBANO	RIO BLANCO	PRIMER	17,388	4	1	0	0	CALLE ORIENTE 2 No. 9-ALTOSBARRIO COLONIA CENTRO, C.P. 94730	Ver
60	VZIMB003906	SAN ANDRÉS TENEJAPAN	CENTRO DE SALUD URBANO	SAN ANDRÉS TENEJAPAN	PRIMER	3,172	2	1	0	0	CALLE FRANCISCO I. MADERO S/N, PUEBLO SAN ANDRÉS TENEJAPA, C.P. 94850	Ver



GOBIERNO DEL ESTADO DE
VERACRUZ
2024 - 2030

SS
SECRETARÍA DE
SALUD

SESVER
SERVICIOS DE SALUD
DE VERACRUZ

Catálogo de Establecimientos J. S. VII - Orizaba

No.	CLUBES	NOMBRE	TIPOLOGÍA	MUNICIPIO	NIVEL DE ATENCIÓN	POBLACIÓN ÁREA DE INFLUENCIA	CONSULTORIOS			CAMAS CENSABLES	DIRECCIÓN	LIGA A MAPA
							MEDICINA GENERAL	DENTALES	ESPECIALIDAD			
61	VZIMB004145	ATZOMPA	CENTRO DE SALUD URBANO	SOLEDAD ATZOMPA	PRIMER	6,146	2	1	0	0	CARRETERA SIN NOMBRE S/N, CONGREGACIÓN CENTRO, C.P. 94770	Ver
62	VZIMB007826	SOLEDAD ATZOMPA	CENTRO DE SALUD URBANO	SOLEDAD ATZOMPA	PRIMER	647	3	1	0	0	CAMINO SIN NOMBRE S/N, CONGREGACIÓN ATZOMPA, C.P. 94770	Ver
63	VZIMB008712	C.S. TEQUILA	CENTRO DE SALUD URBANO	TEQUILA	PRIMER	4,678	2	1	0	0	CALLE SIN NOMBRE S/N, COLONIA BARRIO TECUANCA, C.P. 94840	Ver
64	VZIMB005340	TLILAPAN	CENTRO DE SALUD URBANO	TLILAPAN	PRIMER	6,077	2	1	0	0	CALLE EMILIANO ZAPATA S/N, PUEBLO TLILAPAN, C.P. 94860	Ver
65	VZIMB005673	XOXOCOTLA	CENTRO DE SALUD URBANO	XOXOCOTLA	PRIMER	3,787	2	1	0	0	CALLE BENITO JUÁREZ S/N, COLONIA PRIMERA SECCIÓN, C.P. 94820	Ver
66	VZIMB008193	CENTRO COMUNITARIO DE SALUD MENTAL Y ADICCIONES ORIZABA	UNIDAD DE ESPECIALIDADES MÉDICAS (UNEMES)	ORIZABA	PRIMER	N/A	1	0	2	0	AVENIDA ORIENTE 41 No. 631, COLONIA ÚRSULO GALVÁN, C.P. 94339	Ver
67	VZSSA015504	CAPASITS RÍO BLANCO	UNIDAD DE ESPECIALIDADES MÉDICAS (UNEMES)	RÍO BLANCO	PRIMER	N/A	2	1	2	0	CARRETERA ENTRONQUE AUTOPISTA ORIZABA-PUEBLA KM. 2 S/N, COLONIA CENTRO, C.P. 94733	Ver
68	VZIMB007312	UMM TIPO 0 LINDA VISTA	UNIDAD MÓVIL	ACULTZINGO	PRIMER	2,121	0	0	0	0	CALLE PRINCIPAL S/N, RANCHERÍA LINDA VISTA, C.P. 94763	Ver
69	VZIMB000406	CARAVANA COMOLICA	UNIDAD MÓVIL	ASTACINGA	PRIMER	476	1	0	0	0	CALLE MANZANA 3 S/N, COLONIA CENTRO, C.P. 94810	Ver
70	VZIMB008905	CARAVANA TIPO 0 TEPANTLA	UNIDAD MÓVIL	ASTACINGA	PRIMER	2,175	0	0	0	0	CALLE SIN NOMBRE S/N, PUEBLO CENTRO, C.P. 94810	Ver
71	VZIMB007213	UMM TIPO 0 EL ZAPOTE	UNIDAD MÓVIL	LA PERLA	PRIMER	2,901	0	0	0	0	CALLE PRINCIPAL S/N, PUEBLO EL ZAPOTE, C.P. 94155	Ver
72	VZIMB007995	CARAVANA TIPO 1 TENEXCALCO	UNIDAD MÓVIL	MIXTLA DE ALTAMIRANO	PRIMER	1,052	1	0	0	0	CALLE SIN NOMBRE S/N, PUEBLO CENTRO, C.P. 95040	Ver
73	VZIMB007341	UMM TIPO 0 TEPAXAPA	UNIDAD MÓVIL	SOLEDAD ATZOMPA	PRIMER	1,223	0	0	0	0	CALLE PRINCIPAL S/N, PUEBLO TEPAXAPABARRIO C.P. 94772	Ver
74	VZIMB008000	CARAVANA TIPO 2 TEPECUITLAPA	UNIDAD MÓVIL	TEHUIPANGO	PRIMER	3,505	1	1	0	0	CALLE SIN NOMBRE S/N, PUEBLO CENTRO, C.P. 95030	Ver
75	VZIMB007971	CARAVANA TIPO 1 OCOTEMPA	UNIDAD MÓVIL	TEQUILA	PRIMER	1,822	1	0	0	0	CALLE SIN NOMBRE S/N, PUEBLO CENTRO, C.P. 94840	Ver
76	VZIMB007983	CARAVANA TIPO 2 TEPEPA	UNIDAD MÓVIL	TLAQUILPA	PRIMER	2,140	1	1	0	0	CALLE SIN NOMBRE S/N, PUEBLO CENTRO, C.P. 94800	Ver
77	VZSSA015090	ALMACÉN JURISDICCIONAL ORIZABA	ALMACENES	ORIZABA	NO APLICA	N/A	N/A	N/A	N/A	N/A	CALLE PONIENTE 28 S/N, COLONIA AULICABA, C.P. 94303	Ver
78	VZSSA015085	JURISDICCIÓN SANITARIA VII	OFICINAS ADMINISTRATIVAS	ORIZABA	NO APLICA	N/A	N/A	N/A	N/A	N/A	CALLE COLÓN ORIENTE No. 1231-ALTOSBARRIO COLONIA CENTRO, C.P. 94300	Ver

HOSPITAL PSIQUIÁTRICO	1	CONSULTORIOS	 224	SEGUNDO NIVEL	3
HOSPITAL GENERAL	1	CAMAS CENSABLES	 248	PRIMER NIVEL	73
HOSPITAL INTEGRAL (COMUNITARIO)	1			OTROS	2
CENTROS DE SALUD CON SERVICIOS AMPLIADOS	1			TOTAL UNIDADES	78
CENTRO DE SALUD RURAL	37				
CENTRO DE SALUD URBANO	24				
UNIDAD DE ESPECIALIDADES MÉDICAS (UNEMES)	2				
UNIDAD MÓVIL	9				
ALMACENES	1				
OFICINAS ADMINISTRATIVAS	1				



2024 - 2030

SECRETARÍA DE SALUD DE VERACRUZ



GOBIERNO DEL ESTADO DE
VERACRUZ
2024 - 2030

SS
SECRETARÍA DE
SALUD

SESVER
SERVICIOS DE SALUD
DE VERACRUZ

Establecimientos de la Jurisdicción Sanitaria No. VIII – Veracruz



Liga al mapa
INCOBSS



POR AMOR A
VERACRUZ



Gobierno del Estado
VERACRUZ
2024 - 2030

SS
SECRETARÍA DE
SALUD

SEVER
SERVICIOS DE SALUD
DE VERACRUZ



518,708



Jurisdicción Sanitaria Veracruz



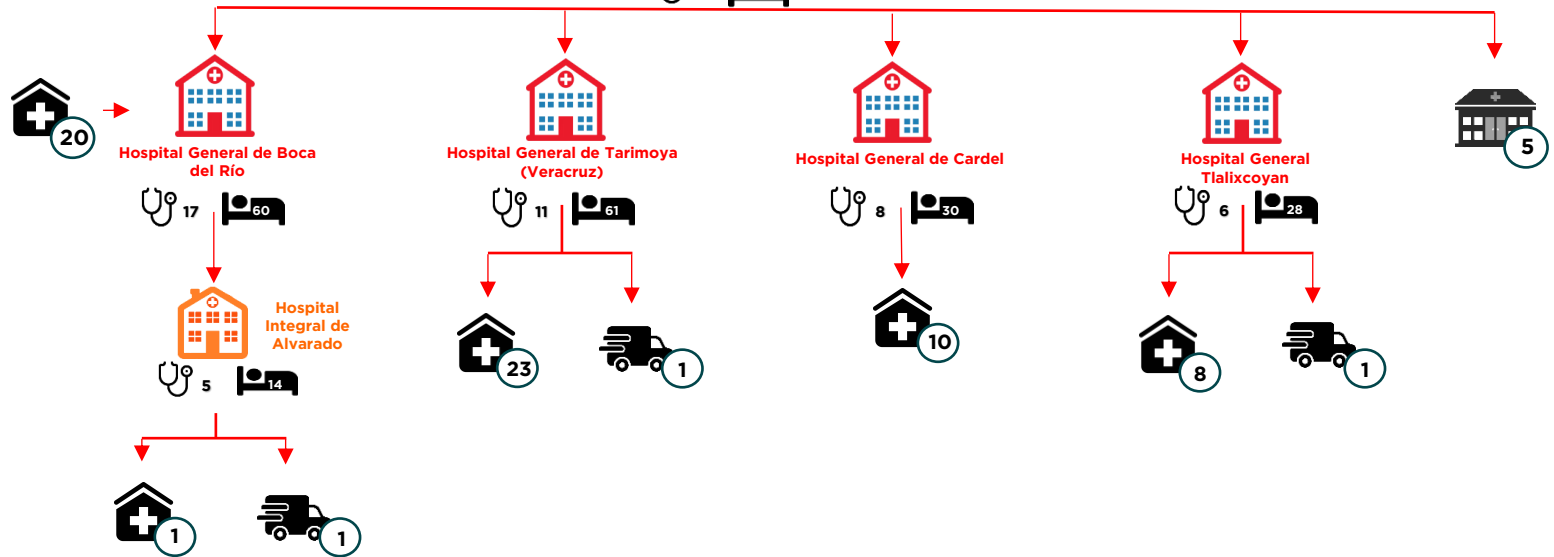
Hospital de Alta Especialidad de Veracruz

45 290

Veracruz **8**

Consultorios

Camas



Catálogo de Establecimientos J. S. VIII - Veracruz

No.	CLUBES	NOMBRE	TIPOLOGÍA	MUNICIPIO	NIVEL DE ATENCIÓN	POBLACIÓN ÁREA DE INFLUENCIA	CONSULTORIOS			CAMAS CENSABLES	DIRECCIÓN	LIGA A MAPA
							MEDICINA GENERAL	DENTALES	ESPECIALIDAD			
1	VZIMB005533	HOSPITAL DE ALTA ESPECIALIDAD DE VERACRUZ	HOSPITAL ESPECIALIZADO	VERACRUZ	TERCER	3,952,298	0	1	44	290	AVENIDA 20 DE NOVIEMBRE No. 1074, COLONIA CENTRO, C.P. 91700	Ver
2	VZIMB007365	HOSPITAL GENERAL DE BOCA DEL RIO	HOSPITAL GENERAL	BOCA DEL RIO	SEGUNDO	148,743	1	3	13	60	CALLE AQUILES SERDAN S/N, COLONIA RICARDO FLORES MAGON, C.P. 94290	Ver
3	VZIMB006105	HOSPITAL GENERAL DE CARDEL	HOSPITAL GENERAL	LA ANTIGUA	SEGUNDO	62,953	1	1	6	30	CALLE ALBINO BAEZ No. 53, COLONIA SAN FRANCISCO PEÑAS, C.P. 91680	Ver
4	VZIMB006192	HOSPITAL GENERAL TLALIXCOYAN	HOSPITAL GENERAL	TLALIXCOYAN	SEGUNDO	42,644	0	1	5	28	CALLE JOSÉ E. VILLEGAS S/N, COLONIA CENTRO, C.P. 95225	Ver
5	VZIMB006175	HOSPITAL GENERAL DE TARIMOYA (VERACRUZ)	HOSPITAL GENERAL	VERACRUZ	SEGUNDO	281,365	1	1	9	61	AVENIDA DEL ARBOL S/N, COLONIA RESERVA TARIMOYA II, C.P. 91855	Ver
6	VZIMB000254	HOSPITAL DE LA COMUNIDAD DE ALVARADO	HOSPITAL INTEGRAL (COMUNITARIO)	ALVARADO	SEGUNDO	19,395	3	1	1	14	CALLE VENUSTIANO CARRANZA No. 5, COLONIA CENTRO, C.P. 95270	Ver
7	VZIMB006390	CENTRO ESTATAL CONTRA LAS ADICCIONES	CLÍNICA DE ESPECIALIDADES	VERACRUZ	SEGUNDO	N/A	4	0	8	65	CARRETERA VERACRUZ - SOLEDAD DE DOBLADO Km 6.5 S/N, PUEBLO DELFINO VICTORIA (SANTA FE), C.P. 91690	Ver
8	VZIMB000271	SALINAS	CENTRO DE SALUD RURAL	ALVARADO	PRIMER	2,473	1	0	0	0	CALLE ERNESTO ZEDILLO S/N, COLONIA CENTRO, C.P. 95261	Ver
9	VZIMB007406	CENTRO DE SALUD MANDINGA Y MATOZA	CENTRO DE SALUD RURAL	ALVARADO	PRIMER	1,981	1	1	0	0	CALLE ORCA S/N, PUEBLO MANDINGA Y MATOZA, C.P. 95264	Ver
10	VZIMB001234	LOMA DE LOS HOYOS	CENTRO DE SALUD RURAL	COTAXTLA	PRIMER	1,942	1	0	0	0	AVENIDA SIN NOMBRE S/N, COLONIA LOMA DE HOYOS, C.P. 94990	Ver
11	VZIMB001246	MATA ESPINO	CENTRO DE SALUD RURAL	COTAXTLA	PRIMER	2,303	1	0	0	0	AVENIDA SIN NOMBRE S/N, RANCHERÍA MATA ESPINO, C.P. 94996	Ver
12	VZIMB001251	EL SOMBRERETE	CENTRO DE SALUD RURAL	COTAXTLA	PRIMER	2,529	1	0	0	0	CALLE SIN NOMBRE S/N, COLONIA EL SOMBRERETE, C.P. 94997	Ver
13	VZIMB006740	CENTRO DE SALUD MATA TEJÓN	CENTRO DE SALUD RURAL	COTAXTLA	PRIMER	2,342	1	0	0	0	CARRETERA MATA TEJON S/N, PUEBLO COTAXTLA, C.P. 94990	Ver
14	VZIMB002016	EL SALITRAL	CENTRO DE SALUD RURAL	IGNACIO DE LA LLAVE	PRIMER	2,604	1	0	0	0	CARRETERA TRAMO SALITRAL-CAMARON S/N, RANCHERÍA EL SALITRAL, C.P. 95240	Ver
15	VZIMB002470	LA MATAMBA (HIGUERA DE LAS RAICES)	CENTRO DE SALUD RURAL	JAMAPA	PRIMER	1,218	1	0	0	0	AVENIDA 1º DE MAYO S/N, PUEBLO LA MATAMBA, C.P. 94260	Ver
16	VZIMB002482	EL ZACATAL	CENTRO DE SALUD RURAL	JAMAPA	PRIMER	2,014	1	0	0	0	CARRETERA SIN NOMBRE S/N, CONGREGACIÓN EL ZACATAL, C.P. 94260	Ver
17	VZIMB000382	SALMORAL	CENTRO DE SALUD RURAL	LA ANTIGUA	PRIMER	2,104	1	0	0	0	CALLE URSULO GALVAN No. 33, COLONIA CENTROBARRIO C.P. 91687	Ver
18	VZIMB007843	LA ANTIGUA	CENTRO DE SALUD RURAL	LA ANTIGUA	PRIMER	2,042	1	1	0	0	AVENIDA INDEPENDENCIA No. 1, PUEBLO CENTRO, C.P. 91687	Ver
19	VZIMB006764	CENTRO DE SALUD LOMA DE LOS CARMONA	CENTRO DE SALUD RURAL	MANLIO FABIO ALTAMIRANO	PRIMER	2,441	1	0	0	0	CALLE SIN NOMBRE S/N, RANCHERÍA LOMAS DE LOS CARMONA, C.P. 94255	Ver
20	VZIMB002786	JUAN DE ALFARO	CENTRO DE SALUD RURAL	MEDELLIN DE BRAVO	PRIMER	1,955	2	0	0	0	CARRETERA PASO DEL TORO - MATA ESPINO KM 105 S/N, COLONIA JUAN DE ALFARO, C.P. 94273	Ver



GOBIERNO DEL ESTADO DE
VERACRUZ
2024 - 2030

SS
SECRETARÍA DE
SALUD

SESVER
SERVICIOS DE SALUD
DE VERACRUZ

Catálogo de Establecimientos J. S. VIII - Veracruz

No.	CLUBES	NOMBRE	TIPOLOGÍA	MUNICIPIO	NIVEL DE ATENCIÓN	POBLACIÓN ÁREA DE INFLUENCIA	CONSULTORIOS			CAMAS CENSABLES	DIRECCIÓN	LIGA A MAPA
							MEDICINA GENERAL	DENTALES	ESPECIALIDAD			
21	VZIMB002791	LA LAGUNA Y MONTE DEL CASTILLO	CENTRO DE SALUD RURAL	MEDELLIN DE BRAVO	PRIMER	3,990	1	1	0	0	CALLE SIN NOMBRE S/N, COLONIA LA LAGUNA Y MONTE DEL CASTILLO, C.P. 94280	Ver
22	VZIMB002815	RANCHO DEL PADRE	CENTRO DE SALUD RURAL	MEDELLIN DE BRAVO	PRIMER	1,698	1	0	0	0	CALLE SIN NOMBRE S/N, RANCHERÍA RANCHO DEL PADRE, C.P. 94270	Ver
23	VZIMB006904	CENTRO DE SALUD CERRO GUZMÁN	CENTRO DE SALUD RURAL	PASO DE OVEJAS	PRIMER	1,966	1	0	0	0	CALLE PRINCIPAL S/N, PUEBLO CERRO DE GUZMÁN, C.P. 91674	Ver
24	VZIMB003841	SAN JOSÉ CHIPILA	CENTRO DE SALUD RURAL	PUENTE NACIONAL	PRIMER	1,683	1	0	0	0	CALLE SIN NOMBRE S/N, PUEBLO SAN JOSE CHIPILA, C.P. 91654	Ver
25	VZIMB004150	EL IZOTE	CENTRO DE SALUD RURAL	SOLEDAD DE DOBLADO	PRIMER	2,490	1	0	0	0	CALLE SIN NOMBRE S/N, PUEBLO EL IZOTE, C.P. 94240	Ver
26	VZIMB004174	LAS REMOJADAS	CENTRO DE SALUD RURAL	SOLEDAD DE DOBLADO	PRIMER	2,142	1	0	0	0	CALLE SIN NOMBRE S/N, PUEBLO LAS REMOJADAS, C.P. 94240	Ver
27	VZIMB004186	TAMARINDO DE SAN MIGUEL	CENTRO DE SALUD RURAL	SOLEDAD DE DOBLADO	PRIMER	1,183	1	0	0	0	CALLE SIN NOMBRE S/N, PUEBLO TAMARINDO DE SAN MIGUEL, C.P. 94240	Ver
28	VZIMB005224	EL COCUITE	CENTRO DE SALUD RURAL	TLALIXCOYAN	PRIMER	1,862	1	1	0	0	CALLE 20 DE NOVIEMBRE S/N, RANCHERÍA EL COCUITE, C.P. 95235	Ver
29	VZIMB005236	PALO GACHO	CENTRO DE SALUD RURAL	TLALIXCOYAN	PRIMER	628	1	0	0	0	CALLE SIN NOMBRE S/N, RANCHERÍA PALO GACHO, C.P. 95235	Ver
30	VZIMB005241	PASO DE LA BOCA	CENTRO DE SALUD RURAL	TLALIXCOYAN	PRIMER	2,111	1	0	0	0	CALLE 20 DE NOVIEMBRE S/N, PUEBLO PASO DE LA BOCA, C.P. 95225	Ver
31	VZIMB005270	TENACALCO	CENTRO DE SALUD RURAL	TLALIXCOYAN	PRIMER	1,787	1	0	0	0	CALLE SIN NOMBRE S/N, RANCHERÍA TENACALCO, C.P. 95235	Ver
32	VZIMB005475	BARRA DE CHACHALACAS	CENTRO DE SALUD RURAL	URSULO GALVAN	PRIMER	525	1	0	0	0	CALLE PRINCIPAL S/N, PUEBLO BARRA DE CHACHALACAS, C.P. 91667	Ver
33	VZIMB005480	JAREROS	CENTRO DE SALUD RURAL	URSULO GALVAN	PRIMER	1,452	1	0	0	0	CALLE JOSE MARIA MORELOS S/N, PUEBLO JAREROS, C.P. 91660	Ver
34	VZIMB005656	VARGAS	CENTRO DE SALUD RURAL	VERACRUZ	PRIMER	1,019	1	1	0	0	CALLE MONTE ALBAN S/N, COLONIA ESTACIÓN VARGAS, C.P. 91693	Ver
35	VZIMB008864	C.S. MATA COCUITE	CENTRO DE SALUD RURAL	VERACRUZ	PRIMER	4,137	1	0	0	0	CALLE 23 DE AGOSTO S/N, COLONIA ANTORCHA CAMPESINA, C.P. 91697	Ver
36	VZIMB000266	ANTON LIZARDO	CENTRO DE SALUD URBANO	ALVARADO	PRIMER	3,778	2	1	0	0	CALLE PINO SUAREZ No. 16, COLONIA CENTRO, C.P. 95269	Ver
37	VZIMB000616	BOCA DEL RÍO	CENTRO DE SALUD URBANO	BOCA DEL RIO	PRIMER	7,238	3	1	0	0	CALLE VERACRUZ No. 4, COLONIA PESCADORES, C.P. 94290	Ver
38	VZIMB000621	BOCA DEL RÍO EJIDO COL. VENUSTIANO CARRANZA	CENTRO DE SALUD URBANO	BOCA DEL RIO	PRIMER	11,892	3	1	0	0	AVENIDA GRACIANO SANCHEZ No. 11, COLONIA MIGUEL ALEMAN, C.P. 94297	Ver
39	VZIMB000633	VERACRUZ COL. LUIS ECHEVERRÍA	CENTRO DE SALUD URBANO	BOCA DEL RIO	PRIMER	16,176	3	1	0	0	CALLE COAHUILA S/N, COLONIA LUIS ECHEVERRÍA, C.P. 94298	Ver
40	VZIMB007855	BOCA DEL RÍO EJIDO 1º DE MAYO	CENTRO DE SALUD URBANO	BOCA DEL RIO	PRIMER	13,778	3	1	0	0	CALLE 24 DE FEBRERO No. 6, COLONIA EJIDO 1 DE MAYO, C.P. 94297	Ver



GOBIERNO DEL ESTADO DE
VERACRUZ
2024 - 2030

SS
SECRETARÍA DE
SALUD

SESVER
SERVICIOS DE SALUD
DE VERACRUZ

Catálogo de Establecimientos J. S. VIII - Veracruz

No.	CLUBES	NOMBRE	TIPOLOGÍA	MUNICIPIO	NIVEL DE ATENCIÓN	POBLACIÓN ÁREA DE INFLUENCIA	CONSULTORIOS			CAMAS CENSABLES	DIRECCIÓN	LIGA A MAPA
							MEDICINA GENERAL	DENTALES	ESPECIALIDAD			
41	VZIMB001222	COTAXTLA	CENTRO DE SALUD URBANO	COTAXTLA	PRIMER	6,980	2	1	0	0	CALLE MORELOS S/N, COLONIA CENTRO, C.P. 94990	Ver
42	VZIMB006530	CENTRO DE SALUD DE IGNACIO DE LA LLAVE	CENTRO DE SALUD URBANO	IGNACIO DE LA LLAVE	PRIMER	7,323	3	1	0	0	AVENIDA MIGUEL ALEMÁN S/N, PUEBLO IGNACIO DE LA LLAVE, C.P. 95240	Ver
43	VZIMB002465	JAMAPA	CENTRO DE SALUD URBANO	JAMAPA	PRIMER	5,561	2	1	0	0	AVENIDA SUR 7 S/N, PUEBLO JAMAPA, C.P. 94260	Ver
44	VZIMB000370	JOSÉ CARDEL	CENTRO DE SALUD URBANO	LA ANTIGUA	PRIMER	13,727	3	1	0	0	CALLE ROBLES S/N, COLONIA VICENTE LOPEZ, C.P. 91680	Ver
45	VZIMB007546	MANLIO FABIO ALTAMIRANO	CENTRO DE SALUD URBANO	MANLIO FABIO ALTAMIRANO	PRIMER	6,071	3	1	0	0	CALLE EFRAIN LARA S/N, COLONIA LOS PRESIDENTES, C.P. 94250	Ver
46	VZIMB002774	MEDELLIN DE BRAVO	CENTRO DE SALUD URBANO	MEDELLIN DE BRAVO	PRIMER	3,915	2	1	0	0	CALLE BENITO JUÁREZ S/N, PUEBLO CENTRO, C.P. 94270	Ver
47	VZIMB002803	PASO DEL TORO	CENTRO DE SALUD URBANO	MEDELLIN DE BRAVO	PRIMER	6,415	3	1	0	0	CALLE PEDREGAL No. 45, COLONIA CENTRO, C.P. 94277	Ver
48	VZIMB002820	EL TEJAR	CENTRO DE SALUD URBANO	MEDELLIN DE BRAVO	PRIMER	29,347	4	1	0	0	AVENIDA INDEPENDENCIA S/N, COLONIA HÉROES DE LA INDEPENDENCIA, C.P. 94273	Ver
49	VZIMB003631	PASO DE OVEJAS	CENTRO DE SALUD URBANO	PASO DE OVEJAS	PRIMER	4,869	2	1	0	0	AVENIDA CINCO DE MAYO No. 54, COLONIA CENTRO, C.P. 91670	Ver
50	VZIMB003643	PUENTE JULA	CENTRO DE SALUD URBANO	PASO DE OVEJAS	PRIMER	1,778	1	0	0	0	CALLE RAMON LOPEZ VELARDE S/N, COLONIA EL SAPO, C.P. 91674	Ver
51	VZIMB003836	PUENTE NACIONAL	CENTRO DE SALUD URBANO	PUENTE NACIONAL	PRIMER	3,645	1	1	0	0	CALLE SIN NOMBRE S/N, COLONIA CENTRO, C.P. 91650	Ver
52	VZIMB006455	CENTRO DE SALUD SOLEDAD DE DOBLADO	CENTRO DE SALUD URBANO	SOLEDAD DE DOBLADO	PRIMER	10,235	3	1	0	0	PROLONGACIÓN FRANCISCO JAVIER MINA S/N, COLONIA LOS PINOS, C.P. 94244	Ver
53	VZIMB005212	TLALIXCOYAN	CENTRO DE SALUD URBANO	TLALIXCOYAN	PRIMER	6,927	2	1	0	0	PROLONGACIÓN RAMON LÓPEZ VELARDE S/N, PUEBLO SECTOR CUATRO, C.P. 95225	Ver
54	VZIMB005253	PIEDRAS NEGRAS	CENTRO DE SALUD URBANO	TLALIXCOYAN	PRIMER	10,277	3	1	0	0	CALLE LIBERTAD S/N, COLONIA URSULO GALVANBARRIO C.P. 95226	Ver
55	VZIMB005492	ZEMPOALA	CENTRO DE SALUD URBANO	URSULO GALVAN	PRIMER	6,179	3	1	0	0	CALLE CUAUHTÉMOC NORTE No. 96, COLONIA CENTRO, C.P. 91660	Ver
56	VZIMB007160	CENTRO DE SALUD URSULO GALVÁN	CENTRO DE SALUD URBANO	URSULO GALVAN	PRIMER	2,498	2	1	0	0	CALLE FRANCISCO I.MADERO No. 16, PUEBLO Villa Ursulo Galvan, C.P. 91667	Ver
57	VZIMB005545	VERACRUZ, COL. VIRGILIO URIBE	CENTRO DE SALUD URBANO	VERACRUZ	PRIMER	13,439	3	1	0	0	CALLE TEHUACANERA No. 953, COLONIA RESERVA TARIMOYA, C.P. 91890	Ver
58	VZIMB005550	VERACRUZ CLUB DE LEÓNES	CENTRO DE SALUD URBANO	VERACRUZ	PRIMER	13,673	3	1	0	0	CALLE NEGRETE No. 777, COLONIA ZARAGOZA, C.P. 91700	Ver
59	VZIMB005562	VERACRUZ FRACC. LOS PINOS	CENTRO DE SALUD URBANO	VERACRUZ	PRIMER	16,630	3	0	0	0	CALLE BUSTAMANTE S/N, COLONIA PLAYA LINDA, C.P. 91870	Ver
60	VZIMB005574	VERACRUZ COL. 21 DE ABRIL	CENTRO DE SALUD URBANO	VERACRUZ	PRIMER	21,417	3	1	0	0	CALLE ALCOCER No. 1158, COLONIA 21 DE ABRIL, C.P. 91720	Ver



GOBIERNO DEL ESTADO DE
VERACRUZ
2024 - 2030

SS
SECRETARÍA DE
SALUD

SESVER
SERVICIOS DE SALUD
DE VERACRUZ

Catálogo de Establecimientos J. S. VIII - Veracruz

No.	CLUBS	NOMBRE	TIPOLOGÍA	MUNICIPIO	NIVEL DE ATENCIÓN	POBLACIÓN ÁREA DE INFLUENCIA	CONSULTORIOS			CAMAS CENSABLES	DIRECCIÓN	LIGA A MAPA
							MEDICINA GENERAL	DENTALES	ESPECIALIDAD			
61	VZIMB005586	VERACRUZ COL. RUÍZ CORTINEZ	CENTRO DE SALUD URBANO	VERACRUZ	PRIMER	12,868	4	0	0	0	CALLE ORIENTE 2 S/N, COLONIA RUIZ CORTINES, C.P. 91770	Ver
62	VZIMB005591	VERACRUZ, ANASTACIO ITURRALDE	CENTRO DE SALUD URBANO	VERACRUZ	PRIMER	10,051	3	1	0	0	CALLE NETZAHUALCOYOTL S/N, COLONIA CENTRO, C.P. 91700	Ver
63	VZIMB005603	VERACRUZ, COL. EL COYOL	CENTRO DE SALUD URBANO	VERACRUZ	PRIMER	18,574	3	1	0	0	CALLE LAGUNA DE MANDINGA S/N, COLONIA UNIDAD HABITACIONAL EL COYOL, C.P. 91779	Ver
64	VZIMB005615	LAS AMAPOLAS	CENTRO DE SALUD URBANO	VERACRUZ	PRIMER	13,855	3	0	0	0	AVENIDA ARAUCARIAS S/N, COLONIA ZARAGOZA, C.P. 91698	Ver
65	VZIMB005620	LAS BAJADAS	CENTRO DE SALUD URBANO	VERACRUZ	PRIMER	18,146	3	1	0	0	CALLE J.M. DOMINGUEZ S/N, COLONIA LAS BAJADAS, C.P. 91726	Ver
66	VZIMB005632	DELFINO VICTORIA (SANTA FE)	CENTRO DE SALUD URBANO	VERACRUZ	PRIMER	4,031	1	1	0	0	CALLE JUSTINO SARMIENTO S/N, PUEBLO DELFINO VICTORIA (SANTA FE), C.P. 91690	Ver
67	VZIMB005644	VALENTE DÍAZ LOMA DE TEJERIA	CENTRO DE SALUD URBANO	VERACRUZ	PRIMER	15,439	3	1	0	0	CARRETERA FEDERAL VERACRUZ -XALAPA KM 98 S/N, COLONIA VALENTE DÍAZ LOMA DE TEJERIA, C.P. 91697	Ver
68	VZIMB005661	GRANJA RÍO MEDIO	CENTRO DE SALUD URBANO	VERACRUZ	PRIMER	50,555	4	1	0	0	CALLE TEXCATEPEC S/N, COLONIA GRANJAS RÍO MEDIO, C.P. 91938	Ver
69	VZIMB006426	CENTRO DE SALUD RESERVA TARIMOYA	CENTRO DE SALUD URBANO	VERACRUZ	PRIMER	26,710	4	1	0	0	AVENIDA ANTORCHA S/N, COLONIA RESERVA TARIMOYA III, C.P. 91855	Ver
70	VZIMB008222	CENTRO COMUNITARIO DE SALUD MENTAL Y ADICIONES BOCA DEL RÍO	UNIDAD DE ESPECIALIDADES MÉDICAS (UNEMES)	BOCA DEL RÍO	PRIMER	N/A	0	0	2	0	AVENIDA VERACRUZ No. 4, COLONIA COSTA SOL, C.P. 94290	Ver
71	VZSSA015516	CAPASITS VERACRUZ	UNIDAD DE ESPECIALIDADES MÉDICAS (UNEMES)	VERACRUZ	PRIMER	N/A	3	0	2	0	AVENIDA 20 DE NOVIEMBRE No. 1074, COLONIA ZARAGOZA, C.P. 91700	Ver
72	VZIMB008205	UNIDAD DE ESPECIALIDADES MÉDICAS DE SALUD MENTAL DE VERACRUZ (CISAME)	UNIDAD DE ESPECIALIDADES MÉDICAS (UNEMES)	VERACRUZ	PRIMER	N/A	2	0	3	0	CALLE 20 DE NOVIEMBRE No. 1074, COLONIA CENTRO, C.P. 91700	Ver
73	VZIMB008210	CENTRO COMUNITARIO DE SALUD MENTAL Y ADICIONES VERACRUZ	UNIDAD DE ESPECIALIDADES MÉDICAS (UNEMES)	VERACRUZ	PRIMER	N/A	0	0	2	0	CALLE 20 DE NOVIEMBRE No. 1074, COLONIA CENTRO, C.P. 91700	Ver
74	VZIMB000283	LOS MEDÁNOS DE BUENA VISTA	UNIDAD MÓVIL	ALVARADO	PRIMER	1,477	1	0	0	0	CALLE SIN NOMBRE S/N, COLONIA LOS MEDANOS DE BUENA VISTA, C.P. 95259	Ver
75	VZIMB004162	U.M. LAGUNA BLANCA	UNIDAD MÓVIL	SOLEDAD DE DOBLADO	PRIMER	2,501	1	0	0	0	CARRETERA VERACRUZ-SOLEDAD DE DOBLADO-COMAPA S/N, PUEBLO IGNACIO DE LA LLAVE, C.P. 94240	Ver
76	VZIMB005265	U.M. SAN ANTONIO	UNIDAD MÓVIL	TLALIXCOYAN	PRIMER	744	1	0	0	0	CALLE LOCALIDAD EL ROBLE S/N, RANCHERÍA SAN ANTONIO, C.P. 95225	Ver
77	VZSSA015126	ALMACÉN JURISDICCIONAL VERACRUZ	ALMACENES	VERACRUZ	NO APLICA	N/A	N/A	N/A	N/A	N/A	AVENIDA 20 DE NOVIEMBRE No. 581, COLONIA ZARAGOZA, C.P. 91700	Ver
78	VZSSA017216	ALMACÉN CADENA DE FRÍO JURISDICCIONAL VERACRUZ	ALMACENES	VERACRUZ	NO APLICA	N/A	N/A	N/A	N/A	N/A	CALLE PROLONGACIÓN JUAN BAUTISTA LOBOS S/N, UNIDAD HABITACIONAL COYOL FOVISSSTE, C.P. 91779	Ver
79	VZSSA015784	CENTRO ESTATAL DE LA TRANSFUSIÓN SANGUÍNEA	CENTRO ESTATAL DE TRASFUSIÓN SANGUÍNEA	BOCA DEL RÍO	NO APLICA	N/A	0	0	0	0	BOULEVARD ADOLFO RUIZ CORTINES S/N, COLONIA COSTA VERDE, C.P. 94294	Ver
80	VZSSA015160	LABORATORIO ESTATAL DE SALUD PÚBLICA	LABORATORIOS	VERACRUZ	NO APLICA	N/A	0	0	0	0	CALLE EUCALIPTO, LOTE 7 MANZANA S/N, FRACCIONAMIENTO COYOL FRAMBROYANES, C.P. 91697	Ver



GOBIERNO DEL ESTADO DE
VERACRUZ
2024 - 2030

SS
SECRETARÍA DE
SALUD

SESVER
SERVICIOS DE SALUD
DE VERACRUZ

Catálogo de Establecimientos J. S. VIII - Veracruz

No.	CLUBES	NOMBRE	TIPOLOGÍA	MUNICIPIO	NIVEL DE ATENCIÓN	POBLACIÓN ÁREA DE INFLUENCIA	CONSULTORIOS			CAMAS CENSABLES	DIRECCIÓN	LIGA A MAPA
							MEDICINA GENERAL	DENTALES	ESPECIALIDAD			
81	VZSSA010470	COMISIÓN DE ARBITRAJE MÉDICO DEL ESTADO DE VERACRUZ	OFICINAS ADMINISTRATIVAS	BOCA DEL RIO	NO APLICA	N/A	N/A	N/A	N/A	N/A	AVENIDA HÉROES DE PUEBLA No. 660, COLONIA IGNACIO ZARAGOZA, C.P. 91910	Ver
82	VZSSA015102	JURISDICCIÓN SANITARIA VIII VERACRUZ	OFICINAS ADMINISTRATIVAS	VERACRUZ	NO APLICA	N/A	N/A	N/A	N/A	N/A	CALLE ALACIO PÉREZ No. 909, COLONIA ZARAGOZA, C.P. 91700	Ver
83	VZSSA015114	SANIDAD INTERNACIONAL	OFICINAS ADMINISTRATIVAS	VERACRUZ	NO APLICA	N/A	N/A	N/A	N/A	N/A	CALLE MARINA MERCANTE No. 210, COLONIA CENTRO, C.P. 91700	Ver
84	VZSSA017233	HOGAR DEL NIÑO "MANUEL GUTIÉRREZ ZAMORA"	NO ESPECIFICADO	BOCA DEL RIO	NO APLICA	N/A	N/A	N/A	N/A	N/A	CALLE JESÚS REYES HEROLES SIN NÚMERO COLONIA COSTA VERDE C.P. 94294	Ver

HOSPITAL ESPECIALIZADO	1	CONSULTORIOS	278	TERCER NIVEL	1
HOSPITAL GENERAL	4				
HOSPITAL INTEGRAL (COMUNITARIO)	1	CAMAS CENSABLES	548	SEGUNDO NIVEL	6
CLÍNICA DE ESPECIALIDADES	1				
CENTRO DE SALUD RURAL	28	PRIMER NIVEL			69
CENTRO DE SALUD URBANO	34				
UNIDAD DE ESPECIALIDADES MÉDICAS (UNEMES)	4	OTROS			8
UNIDAD MÓVIL	3				
CENTRO ESTATAL DE TRASFUSIÓN SANGUÍNEA	1	TOTAL UNIDADES			84
LABORATORIOS	1				
ALMACENES	2				
OFICINAS ADMINISTRATIVAS	3				
ASISTENCIA SOCIAL (NO ESPECIFICADO)	1				



GOBIERNO DEL ESTADO DE
VERACRUZ
2024 - 2030

SS
SECRETARÍA DE
SALUD

SESVER
SERVICIOS DE SALUD
DE VERACRUZ



GOBIERNO DEL ESTADO DE
VERACRUZ
2024 - 2030

SS
SECRETARÍA DE
SALUD

SESVER
SERVICIOS DE SALUD
DE VERACRUZ

Establecimientos de la Jurisdicción Sanitaria No. IX – Cosamaloapan



Liga al mapa
INCOBSS



POR AMOR A
VERACRUZ



GOBIERNO DEL ESTADO DE
VERACRUZ
2024 - 2030

SS
SECRETARÍA DE
SALUD

SEVER
SERVICIOS DE SALUD
DE VERACRUZ



Población
abierta

278,313



Cosamaloapan

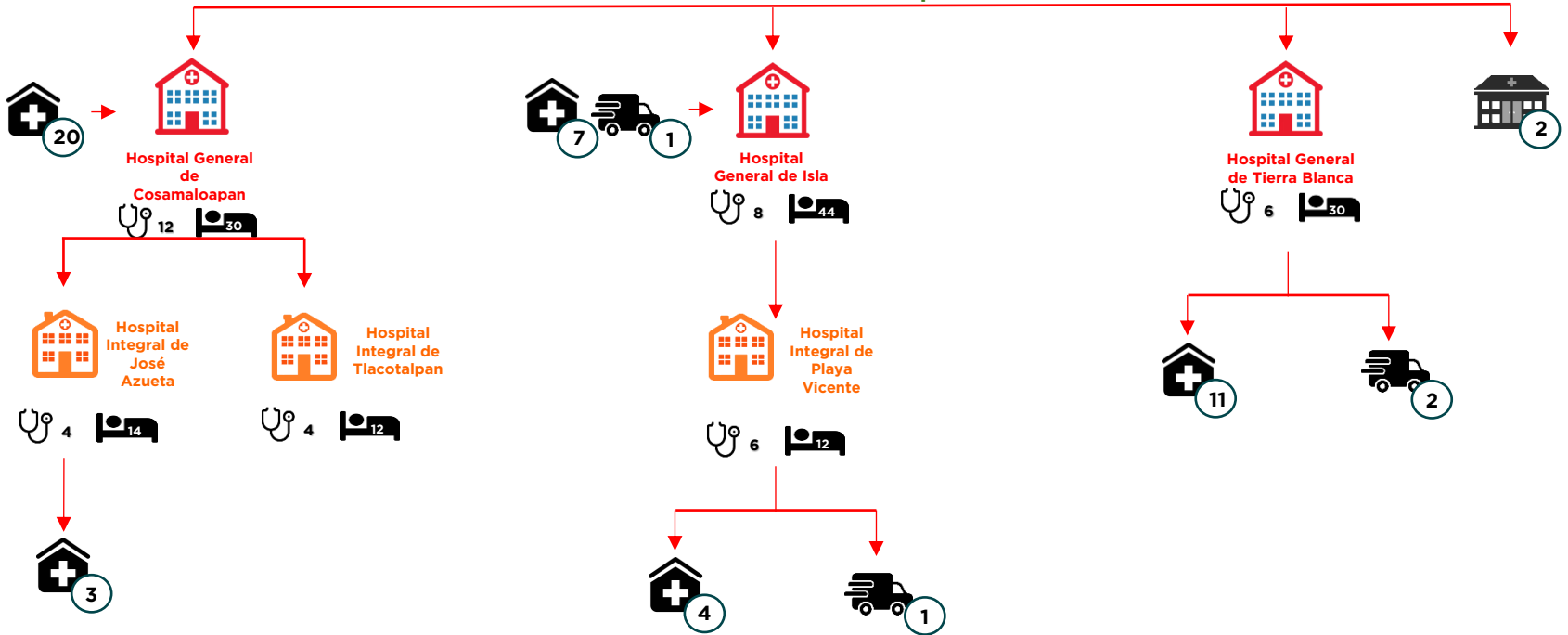
9

Consultorios

Camas



Jurisdicción Sanitaria Cosamaloapan



Catálogo de Establecimientos J. S. IX - Cosamaloapan

No.	CLUBES	NOMBRE	TIPOLOGÍA	MUNICIPIO	NIVEL DE ATENCIÓN	POBLACIÓN ÁREA DE INFLUENCIA	CONSULTORIOS			CAMAS CENSABLES	DIRECCIÓN	LIGA A MAPA
							MEDICINA GENERAL	DENTALES	ESPECIALIDAD			
1	VZIMB001000	HOSPITAL GENERAL COSAMALOAPAN DR. VÍCTOR MANUEL PITALUA GONZÁLEZ	HOSPITAL GENERAL	COSAMALOAPAN DE CARPIO	SEGUNDO	78,565	4	1	7	30	AVENIDA NICOLAS BRAVO No. 306, COLONIA CENTRO, C.P. 95400	Ver
2	VZIMB007575	HOSPITAL GENERAL ISLA	HOSPITAL GENERAL	ISLA	SEGUNDO	120,616	0	0	8	44	CARRETERA SANTIAGO TUXTLA - ISLA S/N, COLONIA LIMON DE GUERRERO, C.P. 95648	Ver
3	VZIMB004944	HOSPITAL GENERAL DE TIERRA BLANCA JESÚS GARCÍA CORONA	HOSPITAL GENERAL	TIERRA BLANCA	SEGUNDO	79,114	0	0	6	30	CALLE JULIO MARTINEZ S/N, CIUDAD TIERRA BLANCA, C.P. 95100	Ver
4	VZIMB007860	HOSPITAL DE LA COMUNIDAD DE JOSÉ AZUETA	HOSPITAL INTEGRAL (COMUNITARIO)	JOSE AZUETA	SEGUNDO	17,001	0	1	3	14	AVENIDA CUAUHTÉMOC S/N, COLONIA DEL BOSQUEBARRIO C.P. 95580	Ver
5	VZIMB003701	HOSPITAL DE LA COMUNIDAD PLAYA VICENTE	HOSPITAL INTEGRAL (COMUNITARIO)	PLAYA VICENTE	SEGUNDO	41,244	2	1	3	12	CALLE MELCHOR OCAMPO No. 700, COLONIA LA LOMA, C.P. 95600	Ver
6	VZIMB005171	HOSPITAL DE LA COMUNIDAD TLACOTALPAN	HOSPITAL INTEGRAL (COMUNITARIO)	TLACOTALPAN	SEGUNDO	7,336	2	1	1	12	AVENIDA VENUSTIANO CARRANZA S/N, COLONIA CENTRO, C.P. 95460	Ver
7	VZIMB000155	POZA HONDA	CENTRO DE SALUD RURAL	ACULA	PRIMER	1,578	1	0	0	0	CALLE SIN NOMBRE S/N, VILLA ACULABARRIO C.P. 95440	Ver
8	VZIMB007184	CENTRO DE SALUD ZACAPEXCO	CENTRO DE SALUD RURAL	AMATITLAN	PRIMER	1,715	1	0	0	0	CAMINO SIN NOMBRE S/N, PUEBLO ZACAPEXCO, C.P. 95458	Ver
9	VZIMB001362	LAGUNA DE LAGARTO	CENTRO DE SALUD RURAL	CHACALTIANGUIS	PRIMER	1,062	1	0	0	0	CALLE SIN NOMBRE S/N, EJIDO LAGUNA DE LAGARTO, C.P. 95570	Ver
10	VZIMB001374	PASO DEL CURA	CENTRO DE SALUD RURAL	CHACALTIANGUIS	PRIMER	816	1	0	0	0	CALLE SIN NOMBRE S/N, PUEBLO CHACALTIANGUISBARRIO C.P. 95560	Ver
11	VZIMB001386	LAS SABANETAS	CENTRO DE SALUD RURAL	CHACALTIANGUIS	PRIMER	1,413	1	0	0	0	CALLE BENITO JUAREZ S/N, COLONIA CENTRO, C.P. 95560	Ver
12	VZIMB001036	SAN ANTONIO TEXAS	CENTRO DE SALUD RURAL	COSAMALOAPAN DE CARPIO	PRIMER	1,295	1	0	0	0	CALLE 5 DE MAYO S/N, CONGREGACIÓN SAN ANTONIO TEXASBARRIO C.P. 95425	Ver
13	VZIMB001041	POBLADO DOS (AMPLIACIÓN PIEDRAS NEGRAS)	CENTRO DE SALUD RURAL	COSAMALOAPAN DE CARPIO	PRIMER	1,341	1	0	0	0	CALLE MARGARITA MAZA DE JUAREZ S/N, COLONIA CENTROBARRIO C.P. 95400	Ver
14	VZIMB002050	LA PEÑA	CENTRO DE SALUD RURAL	ISLA	PRIMER	2,716	1	0	0	0	CALLE 18 DE AGOSTO S/N, RANCHERÍA LA PEÑABARRIO C.P. 95658	Ver
15	VZIMB002243	LAS CUATAS	CENTRO DE SALUD RURAL	IXMATLAHUACAN	PRIMER	1,299	1	0	0	0	CALLE MANUEL AVILA CAMACHO S/N, RANCHERÍA LAS CUATASBARRIO C.P. 95430	Ver
16	VZIMB004850	VICENTE GUERRERO (EL AGUACATE)	CENTRO DE SALUD RURAL	JOSE AZUETA	PRIMER	1,816	1	0	0	0	CALLE CALLE ABASOLO S/N, EJIDO VICENTE GUERRERO, C.P. 95593	Ver
17	VZIMB002581	NOPALAPAN	CENTRO DE SALUD RURAL	JUAN RODRIGUEZ CLARA	PRIMER	3,779	1	0	0	0	CALLE LEONA VICARIO No. Z01 MZ76 L09, PUEBLO NOPALAPAN, C.P. 95674	Ver
18	VZIMB003725	ARENAL SANTA ANA	CENTRO DE SALUD RURAL	PLAYA VICENTE	PRIMER	1,800	1	0	0	0	CALLE EMILIANO ZAPATA S/N, EJIDO ARENAL SANTA ANABARRIO C.P. 95607	Ver
19	VZIMB003754	EL SERRANO	CENTRO DE SALUD RURAL	PLAYA VICENTE	PRIMER	1,423	1	0	0	0	CALLE SIN NOMBRE S/N, COLONIA CENTRO, C.P. 95600	Ver
20	VZIMB007394	CENTRO DE SALUD TIERRA NUEVA	CENTRO DE SALUD RURAL	PLAYA VICENTE	PRIMER	3,023	1	0	0	0	CALLE MIGUEL HIDALGO S/N, RANCHERÍA TIERRA NUEVA, C.P. 95605	Ver



GOBIERNO DEL ESTADO DE
VERACRUZ
2024 - 2030

SS
SECRETARÍA DE
SALUD

SESVER
SERVICIOS DE SALUD
DE VERACRUZ

Catálogo de Establecimientos J. S. IX - Cosamaloapan

No.	CLUBES	NOMBRE	TIPOLOGÍA	MUNICIPIO	NIVEL DE ATENCIÓN	POBLACIÓN ÁREA DE INFLUENCIA	CONSULTORIOS			CAMAS CENSABLES	DIRECCIÓN	LIGA A MAPA
							MEDICINA GENERAL	DENTALES	ESPECIALIDAD			
21	VZIMB004956	JOACHIN	CENTRO DE SALUD RURAL	TIERRA BLANCA	PRIMER	4,206	1	0	0	0	CALLE MORELOS S/N, COLONIA CENTRO, C.P. 95200	Ver
22	VZIMB004973	QUECHULEÑO	CENTRO DE SALUD RURAL	TIERRA BLANCA	PRIMER	1,410	1	0	0	0	CALLE HUMBERTO RICARDO S/N, COLONIA CENTRO, C.P. 95110	Ver
23	VZIMB004985	RODRÍGUEZ TEJEDA	CENTRO DE SALUD RURAL	TIERRA BLANCA	PRIMER	3,374	1	0	0	0	CALLE INDEPENDENCIA S/N, PUEBLO RODRIGUEZ TEJEDABARRIO C.P. 95207	Ver
24	VZIMB004990	URSULO GALVAN (LAS CHARCAS)	CENTRO DE SALUD RURAL	TIERRA BLANCA	PRIMER	616	1	0	0	0	CALLE SIN NOMBRE S/N, COLONIA CENTRO, C.P. 95100	Ver
25	VZIMB005002	POBLADO CINCO (NUEVO VILLA OJITLAN)	CENTRO DE SALUD RURAL	TIERRA BLANCA	PRIMER	1,010	1	0	0	0	CALLE LOTE 3, MANZANA 6,ZONA 1, S/N, COLONIA CENTRO, C.P. 95100	Ver
26	VZIMB005912	LA GRANJA	CENTRO DE SALUD RURAL	TRES VALLES	PRIMER	4,871	1	0	0	0	AVENIDA 5 DE JUNIO S/N, EJIDO LA GRANJA, C.P. 95300	Ver
27	VZIMB005941	PARAÍSO RÍO TONTO	CENTRO DE SALUD RURAL	TRES VALLES	PRIMER	780	1	0	0	0	CALLE SIN NOMBRE S/N, PUEBLO PARAISO RIO TONTOBARRIO C.P. 95300	Ver
28	VZIMB005953	POBLADO TRES	CENTRO DE SALUD RURAL	TRES VALLES	PRIMER	1,354	1	0	0	0	AVENIDA INDEPENDENCIA S/N, PUEBLO POBLADO TRESBARRIO C.P. 95380	Ver
29	VZIMB006291	SAN ANTONIO EL CHAMIZAL	CENTRO DE SALUD RURAL	TRES VALLES	PRIMER	1,307	1	0	0	0	CALLE PRINCIPAL S/N, COLONIA CENTRO, C.P. 95300	Ver
30	VZIMB007551	ACULA	CENTRO DE SALUD URBANO	ACULA	PRIMER	2,196	1	1	0	0	CALLE ANGEL CARVAJAL No. 3, VILLA ACULABARRIO C.P. 95440	Ver
31	VZIMB000295	AMATITLÁN	CENTRO DE SALUD URBANO	AMATITLAN	PRIMER	2,065	1	1	0	0	CALLE AV. BENITO JUAREZ No. 1, PUEBLO AMATITLAN, C.P. 95450	Ver
32	VZIMB005965	CARLOS A. CARRILLO	CENTRO DE SALUD URBANO	CARLOS A. CARRILLO	PRIMER	5,655	2	1	0	0	CALLE FERROCARIL S/N, COLONIA CENTRO, C.P. 95330	Ver
33	VZIMB001350	CHACALTIANGUIS	CENTRO DE SALUD URBANO	CHACALTIANGUIS	PRIMER	2,720	1	1	0	0	CALLE REFORMA S/N, PUEBLO CHACALTIANGUIS, C.P. 95560	Ver
34	VZIMB001012	COSAMALOAPAN	CENTRO DE SALUD URBANO	COSAMALOAPAN DE CARPIO	PRIMER	11,809	3	1	0	0	CALLE PORFIRIO DIAZ S/N, COLONIA CENTRO, C.P. 95400	Ver
35	VZIMB001024	GABINO BARREDA	CENTRO DE SALUD URBANO	COSAMALOAPAN DE CARPIO	PRIMER	3,417	1	0	0	0	CALLE 20 DE NOVIEMBRE S/N, COLONIA GABINO BARREDABARRIO C.P. 95429	Ver
36	VZIMB007563	NOPALTEPEC	CENTRO DE SALUD URBANO	COSAMALOAPAN DE CARPIO	PRIMER	3,188	2	1	0	0	CALLE IGNACIO ALLENDE S/N, PUEBLO NOPALTEPECBARRIO C.P. 95420	Ver
37	VZIMB002033	ISLA	CENTRO DE SALUD URBANO	ISLA	PRIMER	21,932	4	1	0	0	CALLE MARIANO ABASOLO No. 200, COLONIA CENTRO, C.P. 95640	Ver
38	VZIMB002231	IXMATLÁHUACAN	CENTRO DE SALUD URBANO	IXMATLAHUACAN	PRIMER	1,530	1	1	0	0	CALLE PORFIRIO DIAZ No. 65, PUEBLO IXMATLAHUACANBARRIO C.P. 95430	Ver
39	VZIMB004862	LINDA VISTA	CENTRO DE SALUD URBANO	JOSE AZUETA	PRIMER	2,521	1	0	0	0	CALLE URSULO GALVAN S/N, PUEBLO LINDAVISTA, C.P. 95585	Ver
40	VZIMB006595	CENTRO DE SALUD VILLA AZUETA	CENTRO DE SALUD URBANO	JOSE AZUETA	PRIMER	6,467	2	0	0	0	CALLE ALVARO OBREGON S/N, PUEBLO VILLA AZUETA, C.P. 95580	Ver



GOBIERNO DEL ESTADO DE
VERACRUZ
2024 - 2030

SS
SECRETARÍA DE
SALUD

SESVER
SERVICIOS DE SALUD
DE VERACRUZ

Catálogo de Establecimientos J. S. IX - Cosamaloapan

No.	CLUBES	NOMBRE	TIPOLOGÍA	MUNICIPIO	NIVEL DE ATENCIÓN	POBLACIÓN ÁREA DE INFLUENCIA	CONSULTORIOS			CAMAS CENSABLES	DIRECCIÓN	LIGA A MAPA
							MEDICINA GENERAL	DENTALES	ESPECIALIDAD			
41	VZIMB002576	JUAN RODRÍGUEZ CLARA	CENTRO DE SALUD URBANO	JUAN RODRIGUEZ CLARA	PRIMER	13,671	2	1	0	0	BOULEVARD DR. SALVADOR NAVARRETE GOMEZ S/N, COLONIA CENTRO, C.P. 95690	Ver
42	VZIMB002593	LOS TIGRES (SAN MARCOS)	CENTRO DE SALUD URBANO	JUAN RODRIGUEZ CLARA	PRIMER	3,710	1	0	0	0	CALLE ADOLFO LOPEZ MATEO S/N, EJIDO LOS TIGRESBARRIO C.P. 95680	Ver
43	VZIMB006583	CENTRO DE SALUD OTATITLÁN	CENTRO DE SALUD URBANO	OTATITLAN	PRIMER	3,957	2	1	0	0	CALLE HERNÁNDEZ Y HERNÁNDEZ S/N, PUEBLO OTATITLAN, C.P. 95500	Ver
44	VZIMB003713	ABASOLO DEL VALLE	CENTRO DE SALUD URBANO	PLAYA VICENTE	PRIMER	5,875	1	0	0	0	CALLE AV. 21 DE MARZO S/N, PUEBLO ABASOLO DEL VALLEBARRIO C.P. 95620	Ver
45	VZIMB003730	NUEVO IXCATLAN	CENTRO DE SALUD URBANO	PLAYA VICENTE	PRIMER	4,185	2	0	0	0	AVENIDA MORELOS S/N, EJIDO NUEVO IXCATLAN, C.P. 95628	Ver
46	VZIMB007872	XOCHIAPA	CENTRO DE SALUD URBANO	SANTIAGO SOCHIAPAN	PRIMER	2,848	1	1	0	0	AVENIDA BENITO JUÁREZ S/N, PUEBLO XOCHIAPAN, C.P. 95630	Ver
47	VZIMB006571	CENTRO DE SALUD TIERRA BLANCA	CENTRO DE SALUD URBANO	TIERRA BLANCA	PRIMER	22,819	4	1	0	0	AVENIDA JULIO MARTINEZ S/N, COLONIA PEMEX, C.P. 95180	Ver
48	VZIMB005113	TLACOJALPAN	CENTRO DE SALUD URBANO	TLACOJALPAN	PRIMER	2,668	1	1	0	0	PROLONGACIÓN FRANCISCO JAVIER MINA S/N, COLONIA CENTRO, C.P. 95520	Ver
49	VZIMB005900	TRES VALLES	CENTRO DE SALUD URBANO	TRES VALLES	PRIMER	14,481	3	1	0	0	CALLE 15 DE OCTUBRE S/N, COLONIA CENTRO, C.P. 95300	Ver
50	VZIMB005936	LOS NARANJOS	CENTRO DE SALUD URBANO	TRES VALLES	PRIMER	2,607	1	0	0	0	CALLE MIGUEL HIDALGO S/N, PUEBLO LOS NARANJOSBARRIO C.P. 95360	Ver
51	VZIMB007580	TUXTILLA	CENTRO DE SALUD URBANO	TUXTILLA	PRIMER	1,676	1	1	0	0	CALLE CENTRAL S/N, PUEBLO TUXTILLA, C.P. 95540	Ver
52	VZIMB008234	CENTRO COMUNITARIO DE SALUD MENTAL Y ADICIONES COSAMALOAPAN	UNIDAD DE ESPECIALIDADES MÉDICAS (UNEMES)	COSAMALOAPAN DE CARPIO	PRIMER	N/A	2	0	0	0	CALLE FRANCISCO I. MADERO S/N, COLONIA CENTRO, C.P. 95400	Ver
53	VZIMB008246	CENTRO COMUNITARIO DE SALUD MENTAL Y ADICIONES TIERRA BLANCA	UNIDAD DE ESPECIALIDADES MÉDICAS (UNEMES)	TIERRA BLANCA	PRIMER	N/A	1	0	0	0	AVENIDA JULIO MARTINEZ LT32 M29 Z5 No. 215, COLONIA CENTRO, C.P. 95100	Ver
54	VZIMB002045	U.M. EL NAPE	UNIDAD MÓVIL	ISLA	PRIMER	4,737	1	1	0	0	CALLE SIN NOMBRE S/N, RANCHERÍA EL NAPEBARRIO C.P. 95658	Ver
55	VZIMB003742	U. M. SAN CRISTÓBAL	UNIDAD MÓVIL	SANTIAGO SOCHIAPAN	PRIMER	4,444	1	0	0	0	CALLE SIN NOMBRE S/N, RANCHERÍA SAN CRISTOBALBARRIO C.P. 95634	Ver
56	VZIMB004961	U.M LOMA DEL IZOTE (MATA PLANTA)	UNIDAD MÓVIL	TIERRA BLANCA	PRIMER	2,473	1	0	0	0	CALLE FRANCISCO I. MADERO S/N, EJIDO LOMA DEL IZOTE (MATA PLANTA), C.P. 95100	Ver
57	VZIMB005924	U.M. LAS MESILLAS	UNIDAD MÓVIL	TRES VALLES	PRIMER	857	1	0	0	0	CALLE SIN NOMBRE S/N, EJIDO LAS MESILLASBARRIO C.P. 95300	Ver
58	VZSSA015184	ALMACÉN JURISDICCIONAL COSAMALOAPAN	ALMACENES	COSAMALOAPAN DE CARPIO	NO APLICA	N/A	N/A	N/A	N/A	N/A	CALLE BELISARIO DOMINGUEZ S/N, COLONIA CENTRO, C.P. 95400	Ver
59	VZSSA015172	JURISDICCIÓN SANITARIA IX COSAMALOAPAN	OFICINAS ADMINISTRATIVAS	COSAMALOAPAN DE CARPIO	NO APLICA	N/A	N/A	N/A	N/A	N/A	CALLE MADERO S/N, COLONIA CENTRO, C.P. 95400	Ver

HOSPITAL GENERAL	3
HOSPITAL INTEGRAL (COMUNITARIO)	3
CENTRO DE SALUD RURAL	23
CENTRO DE SALUD URBANO	22
UNIDAD DE ESPECIALIDADES MÉDICAS (UNEMES)	2
UNIDAD MÓVIL	4
ALMACENES	1
OFICINAS ADMINISTRATIVAS	1

2024 - 2030

CONSULTORIOS



124

TERCER NIVEL

0

CAMAS CENSABLES



142

SEGUNDO NIVEL

6

PRIMER NIVEL

51

OTROS

2

TOTAL UNIDADES

59



GOBIERNO DEL ESTADO DE
VERACRUZ
2024 - 2030

SS
SECRETARÍA DE
SALUD

SESVER
SERVICIOS DE SALUD
DE VERACRUZ

Establecimientos de la Jurisdicción Sanitaria No. X – San Andrés Tuxtla



Liga al mapa
INCOBSS



POR AMOR A
VERACRUZ



GOBIERNO DEL ESTADO DE
VERACRUZ
2024 - 2030

SS
SECRETARÍA DE
SALUD

SESVER
SERVICIOS DE SALUD
DE VERACRUZ



433,940

Población
abierta



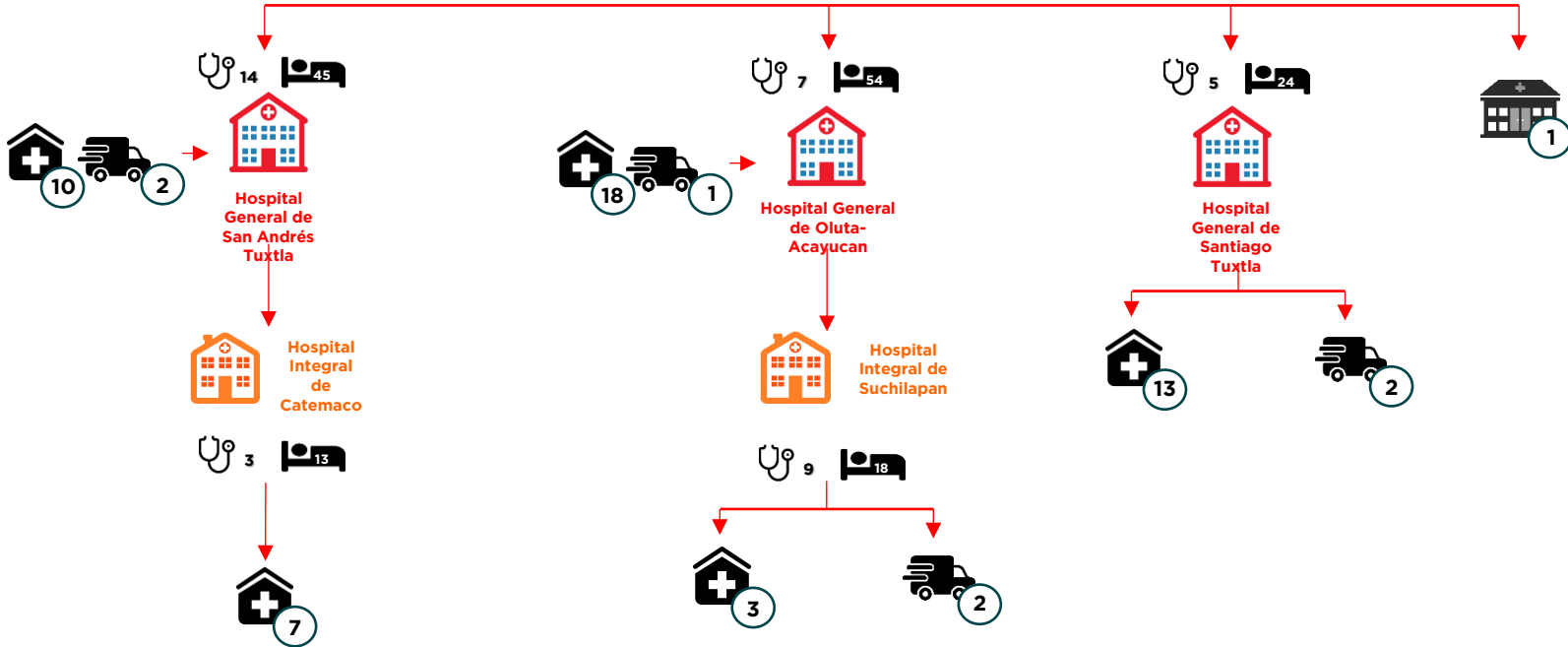
**San Andrés
Tuxtla** **10**

Consultorios

Camas



Jurisdicción Sanitaria San Andrés Tuxtla



Catálogo de Establecimientos J. S. X - San Andrés Tuxtla

No.	CLUBES	NOMBRE	TIPOLOGÍA	MUNICIPIO	NIVEL DE ATENCIÓN	POBLACIÓN ÁREA DE INFLUENCIA	CONSULTORIOS			CAMAS CENSABLES	DIRECCIÓN	LIGA A MAPA
							MEDICINA GENERAL	DENTALES	ESPECIALIDAD			
1	VZIMB006315	HOSPITAL GENERAL DE OLUTA-ACAYUCAN	HOSPITAL GENERAL	OLUTA	SEGUNDO	187,912	0	0	7	54	BOULEVARD JOSÉ MARÍA MORELOS Y PAVÓN No. LOTE 031, COLONIA LOS LAURELES, C.P. 96160	Ver
2	VZIMB003911	HOSPITAL GENERAL SAN ANDRÉS TUXTLA, DR. BERNARDO PEÑA	HOSPITAL GENERAL	SAN ANDRES TUXTLA	SEGUNDO	180,860	2	1	11	45	CALLE JUAN DE LA BARRERA No. 54, COLONIA BELEN GRANDE, C.P. 95780	Ver
3	VZIMB004046	HOSPITAL GENERAL DE SANTIAGO TUXTLA	HOSPITAL GENERAL	SANTIAGO TUXTLA	SEGUNDO	78,397	0	0	5	24	CARRETERA SANTIAGO TUXTLA-ISLA KM. 1.5 S/N, RANCHERÍA CRUSTITA, C.P. 95830	Ver
4	VZIMB000691	HOSPITAL DE LA COMUNIDAD CATEMACO	HOSPITAL INTEGRAL (COMUNITARIO)	CATEMACO	SEGUNDO	68,010	0	1	2	13	CARRETERA SONTECOMAPAN S/N, COLONIA LINDA VISTA, C.P. 95870	Ver
5	VZIMB002511	HOSPITAL DE LA COMUNIDAD SUCHILAPAN DEL RÍO, CARMEN BOUZAS DE LÓPEZ ARIAS	HOSPITAL INTEGRAL (COMUNITARIO)	JESUS CARRANZA	SEGUNDO	25,972	3	1	5	18	CALLE ZARAGOZA S/N, PUEBLO SUCHILAPAN, C.P. 96970	Ver
6	VZIMB000061	CONGREGACION HIDALGO	CENTRO DE SALUD RURAL	ACAYUCAN	PRIMER	2,284	1	0	0	0	CALLE HIDALGO S/N, CONGREGACIÓN HIDALGO, C.P. 96100	Ver
7	VZIMB000073	SAN ANTONIO APAXTA	CENTRO DE SALUD RURAL	ACAYUCAN	PRIMER	2,205	1	0	0	0	CALLE 16 DE SEPTIEMBRE S/N, LOCALIDAD SAN ANTONIO APAXTA, C.P. 96000	Ver
8	VZIMB000085	SAN MIGUEL	CENTRO DE SALUD RURAL	ACAYUCAN	PRIMER	1,977	1	0	0	0	CALLE NICOLAS BRAVO S/N, LOCALIDAD SAN MIGUEL BARRIO C.P. 96000	Ver
9	VZIMB000353	TECOLAPAN	CENTRO DE SALUD RURAL	ANGEL R. CABADA	PRIMER	3,680	2	0	0	0	CALLE EMILIANO ZAPATA No. 525, PUEBLO TECOLAPAN, C.P. 95847	Ver
10	VZIMB000715	DOS AMATES	CENTRO DE SALUD RURAL	CATEMACO	PRIMER	788	1	0	0	0	CALLE CAMELIAS S/N, RANCHERÍA DOS AMATES, C.P. 95880	Ver
11	VZIMB000720	SAN JUAN SECO DE VALENCIA	CENTRO DE SALUD RURAL	CATEMACO	PRIMER	1,186	1	0	0	0	AVENIDA SAN JUAN S/N, PUEBLO SAN JUAN SECO DE VALENCIA, C.P. 95870	Ver
12	VZIMB007884	LA VICTORIA	CENTRO DE SALUD RURAL	CATEMACO	PRIMER	3,734	2	1	0	0	CALLE VENUSTIANO CARRANZA No. 3, CONGREGACIÓN LA VICTORIA, C.P. 95876	Ver
13	VZIMB002506	LAS PERLAS	CENTRO DE SALUD RURAL	JESUS CARRANZA	PRIMER	1,368	1	0	0	0	CALLE IGNACIO ZARAGOZA S/N, LOCALIDAD LAS PERLAS, C.P. 96966	Ver
14	VZIMB002523	EL TEPACHE	CENTRO DE SALUD RURAL	JESUS CARRANZA	PRIMER	1,528	1	0	0	0	CALLE PRINCIPAL S/N, LOCALIDAD EL TEPACHE, C.P. 96956	Ver
15	VZIMB003894	ZAMORA CALETON	CENTRO DE SALUD RURAL	SALTABARRANCA	PRIMER	126	1	1	0	0	CALLE MELCHOR OCAMPO S/N, EJIDO ZAMORA CALETÓN, C.P. 95485	Ver
16	VZIMB003940	JUAN JACOBO TORRES (BODEGA DE TOTONTEPEC)	CENTRO DE SALUD RURAL	SAN ANDRES TUXTLA	PRIMER	1,882	1	0	0	0	CALLE MANLIO FABIO ALTAMIRANO S/N, LOCALIDAD JUAN JACOBO TORRES, C.P. 95819	Ver
17	VZIMB003952	OHUILAPAN	CENTRO DE SALUD RURAL	SAN ANDRES TUXTLA	PRIMER	5,085	1	0	0	0	CALLE 16 DE SEPTIEMBRE S/N, PUEBLO OHUILAPAN, C.P. 95700	Ver
18	VZIMB003964	SALINAS ROCA PARTIDA	CENTRO DE SALUD RURAL	SAN ANDRES TUXTLA	PRIMER	1,983	1	1	0	0	CALLE LUIS DONALDO COLOSIO S/N, RANCHERÍA SALINAS ROCA PARTIDA, C.P. 95802	Ver
19	VZIMB003981	TILAPAN	CENTRO DE SALUD RURAL	SAN ANDRES TUXTLA	PRIMER	1,782	1	1	0	0	CALLE FRANCISCO I. MADERO S/N, PUEBLO TILAPAN, C.P. 95815	Ver
20	VZIMB003993	XOTEAPAN	CENTRO DE SALUD RURAL	SAN ANDRES TUXTLA	PRIMER	8,433	3	1	0	0	CALLE ALLENDE S/N, LOCALIDAD XOTEAPAN, C.P. 95730	Ver



GOBIERNO DEL ESTADO DE
VERACRUZ
2024 - 2030

SS
SECRETARÍA DE
SALUD

SESVER
SERVICIOS DE SALUD
DE VERACRUZ

Catálogo de Establecimientos J. S. X - San Andrés Tuxtla

No.	CLUBES	NOMBRE	TIPOLOGÍA	MUNICIPIO	NIVEL DE ATENCIÓN	POBLACIÓN ÁREA DE INFLUENCIA	CONSULTORIOS			CAMAS CENSABLES	DIRECCIÓN	LIGA A MAPA
							MEDICINA GENERAL	DENTALES	ESPECIALIDAD			
21	VZIMB006851	CENTRO DE SALUD BALZAPOTE	CENTRO DE SALUD RURAL	SAN ANDRES TUXTLA	PRIMER	458	1	0	0	0	CALLE SABALO S/N, PUEBLO BALZAPOTE, C.P. 95807	Ver
22	VZIMB007913	C.S. MAZUMIAPAN	CENTRO DE SALUD RURAL	SAN ANDRES TUXTLA	PRIMER	4,278	1	1	0	0	CALLEJÓN SAN JOSE S/N, LOCALIDAD MAZUMIAPAN, C.P. 95820	Ver
23	VZIMB007925	TEXALPA DE ARRIBA	CENTRO DE SALUD RURAL	SAN ANDRES TUXTLA	PRIMER	5,155	2	1	0	0	CALLE MANLIO FABIO ALTAMIRANO S/N, PUEBLO TEXALPAN DE ARRIBA, C.P. 95700	Ver
24	VZIMB004010	LA CAUDALOSA	CENTRO DE SALUD RURAL	SAN JUAN EVANGELISTA	PRIMER	1,839	1	0	0	0	CALLE CARRILES S/N, EJIDO LA CAUDALOSA, C.P. 96140	Ver
25	VZIMB004034	EJIDO LÁZARO CÁRDENAS (LA GLORIA)	CENTRO DE SALUD RURAL	SAN JUAN EVANGELISTA	PRIMER	4,140	1	0	0	0	CALLE MORELOS S/N, PUEBLO LAZARO CÁRDENAS (LA GLORIA), C.P. 96144	Ver
26	VZIMB007015	CENTRO DE SALUD LA LIMA	CENTRO DE SALUD RURAL	SAN JUAN EVANGELISTA	PRIMER	4,154	1	0	0	0	CAMINO SIN NOMBRE S/N, RANCHERÍA LA LIMA, C.P. 96137	Ver
27	VZIMB004051	RINCÓN DE ZAPATERO	CENTRO DE SALUD RURAL	SANTIAGO TUXTLA	PRIMER	2,341	1	0	0	0	CALLE VICENTE GUERRERO S/N, RANCHERÍA RINCON DE ZAPATERO, C.P. 95836	Ver
28	VZIMB004063	SAN ANTONIO DE LA HUERTA	CENTRO DE SALUD RURAL	SANTIAGO TUXTLA	PRIMER	2,371	1	0	0	0	CALLE FRANCISCO JAVIER MINA S/N, PUEBLO SAN ANTONIO DE LA HUERTA, C.P. 95838	Ver
29	VZIMB004075	VISTA HERMOSA	CENTRO DE SALUD RURAL	SANTIAGO TUXTLA	PRIMER	4,443	1	0	0	0	CALLE EMILIANO ZAPATA S/N, PUEBLO VISTA HERMOSA, C.P. 95835	Ver
30	VZIMB006513	CENTRO DE SALUD CAMACHO	CENTRO DE SALUD RURAL	SANTIAGO TUXTLA	PRIMER	616	1	0	0	0	CAMINO LAS GALERAS S/N, PUEBLO POBLADO COMUNAL CAMACHO, C.P. 95837	Ver
31	VZIMB008082	FRANCISCO I. MADERO	CENTRO DE SALUD RURAL	SANTIAGO TUXTLA	PRIMER	2,385	1	1	0	0	CALLE BENITO JUÁREZ S/N, RANCHERÍA FRANCISCO I. MADERO, C.P. 95837	Ver
32	VZIMB004104	ADOLFO LÓPEZ MATEOS	CENTRO DE SALUD RURAL	SAYULA DE ALEMAN	PRIMER	508	1	0	0	0	AVENIDA ADOLFO LÓPEZ MATEOS S/N, RANCHERÍA ADOLFO LOPEZ MATEOSBARRIO C.P. 96157	Ver
33	VZIMB004116	MEDIAS AGUAS	CENTRO DE SALUD RURAL	SAYULA DE ALEMAN	PRIMER	2,121	1	0	0	0	CALLE REFORMA AGRARIA S/N, EJIDO MEDIAS AGUAS, C.P. 96157	Ver
34	VZIMB004891	VILLA ALTA	CENTRO DE SALUD RURAL	TEXISTEPEC	PRIMER	1,608	1	0	0	0	CALLE MIGUEL HIDALGO S/N, COLONIA VILLA ALTA, C.P. 96199	Ver
35	VZIMB000032	ACAYUCAN II	CENTRO DE SALUD URBANO	ACAYUCAN	PRIMER	16,649	3	1	0	0	CALLE VENUSTIANO CARRANZA S/N, COLONIA REVOLUCION, C.P. 96025	Ver
36	VZIMB000044	ACAYUCAN I	CENTRO DE SALUD URBANO	ACAYUCAN	PRIMER	14,823	3	1	0	0	CALLE YUCATAN S/N, COLONIA LINDA VISTA, C.P. 96069	Ver
37	VZIMB000056	DEHESA	CENTRO DE SALUD URBANO	ACAYUCAN	PRIMER	3,722	1	0	0	0	CALLE VICENTE GUERRERO S/N, CONGREGACIÓN DEHESA, C.P. 96100	Ver
38	VZIMB007901	ANGEL R. CABADA	CENTRO DE SALUD URBANO	ANGEL R. CABADA	PRIMER	9,854	2	1	0	0	CALLE JOSE MARIA MORELOS Y PAVÓN No. 10, COLONIA JOSE LOPEZ PORTILLO, C.P. 95840	Ver
39	VZIMB000703	CATEMACO	CENTRO DE SALUD URBANO	CATEMACO	PRIMER	23,464	4	1	0	0	CALLE REFORMA S/N, COLONIA CENTRO, C.P. 95870	Ver
40	VZIMB001992	HUEYAPAN DE OCAMPO JESÚS MAROTE DÍAZ	CENTRO DE SALUD URBANO	HUEYAPAN DE OCAMPO	PRIMER	3,137	2	1	0	0	AVENIDA INDEPENDENCIA No. 485, PUEBLO HUEYAPAN DE OCAMPO, C.P. 95865	Ver



GOBIERNO DEL ESTADO DE
VERACRUZ
2024 - 2030

SS
SECRETARÍA DE
SALUD

SESVER
SERVICIOS DE SALUD
DE VERACRUZ

Catálogo de Establecimientos J. S. X - San Andrés Tuxtla

No.	CLUBES	NOMBRE	TIPOLOGÍA	MUNICIPIO	NIVEL DE ATENCIÓN	POBLACIÓN ÁREA DE INFLUENCIA	CONSULTORIOS			CAMAS CENSABLES	DIRECCIÓN	LIGA A MAPA
							MEDICINA GENERAL	DENTALES	ESPECIALIDAD			
41	VZIMB007896	JUAN DÍAZ COVARRUBIAS	CENTRO DE SALUD URBANO	HUEYAPAN DE OCAMPO	PRIMER	5,324	2	1	0	0	CALLE JOSÉ MARIA MARTINEZ RODRIGUEZ S/N, CONJUNTO HABITACIONAL AARON SAENZ, C.P. 95850	Ver
42	VZIMB008736	C.S. JESÚS CARRANZA	CENTRO DE SALUD URBANO	JESUS CARRANZA	PRIMER	4,849	2	1	0	0	CALLE JOSE MARIA MORELOS Y PAVÓN S/N, PUEBLO JESUS CARRANZA, C.P. 96950	Ver
43	VZIMB002634	LERDO DE TEJADA	CENTRO DE SALUD URBANO	LERDO DE TEJADA	PRIMER	6,644	2	1	0	0	CALLE 17 DE ABRIL No. 4, COLONIA CENTRO, C.P. 95280	Ver
44	VZIMB007155	CENTRO DE SALUD OLUTA	CENTRO DE SALUD URBANO	OLUTA	PRIMER	13,116	3	1	0	0	CALLE ALLENDE S/N, PUEBLO OLUTA, C.P. 96160	Ver
45	VZIMB006945	CENTRO DE SALUD SALTABARRANCA	CENTRO DE SALUD URBANO	SALTABARRANCA	PRIMER	2,739	1	1	0	0	CALLE LIBRAMIENTO ZARAGOZA S/N, COLONIA SALTABARRANCA CENTRO, C.P. 95480	Ver
46	VZIMB003923	CALERIA	CENTRO DE SALUD URBANO	SAN ANDRES TUXTLA	PRIMER	3,050	1	0	0	0	CALLE VIRGILIO URIBE S/N, RANCHERIA CALERIA, C.P. 95800	Ver
47	VZIMB008910	COMOAPAN	CENTRO DE SALUD URBANO	SAN ANDRES TUXTLA	PRIMER	5,200	1	0	0	0	CALLE HERMENEGILDO GALEANA S/N, LOCALIDAD COMOAPAN, C.P. 95805	Ver
48	VZIMB003976	SIHUAPAN	CENTRO DE SALUD URBANO	SAN ANDRES TUXTLA	PRIMER	4,942	2	0	0	0	CALLE PRIMERO DE MAYO S/N, COLONIA SIHUAPAN CENTRO, C.P. 95810	Ver
49	VZIMB006793	CENTRO DE SALUD SAN ANDRÉS TUXTLA	CENTRO DE SALUD URBANO	SAN ANDRES TUXTLA	PRIMER	44,124	7	2	0	0	CALLE AQUAMARINA S/N, COLONIA VILLA SAN ANDRES, C.P. 95760	Ver
50	VZIMB004005	SAN JUAN EVÁNGELISTA	CENTRO DE SALUD URBANO	SAN JUAN EVANGELISTA	PRIMER	5,297	2	1	0	0	CALLE BENITO JUÁREZ No. 30, COLONIA SAN JUAN EVANGELISTA CENTRO, C.P. 96120	Ver
51	VZIMB004022	ESTACIÓN JUANITA	CENTRO DE SALUD URBANO	SAN JUAN EVANGELISTA	PRIMER	3,792	2	1	0	0	CALLE HIDALGO S/N, LOCALIDAD ESTACION JUANITA, C.P. 96120	Ver
52	VZIMB004080	TRES ZAPOTES	CENTRO DE SALUD URBANO	SANTIAGO TUXTLA	PRIMER	3,739	2	0	0	0	CALLE ELADIO DOMÍNGUEZ S/N, PUEBLO VISTA HERMOSABARRIO C.P. 95839	Ver
53	VZIMB006933	CENTRO DE SALUD SANTIAGO TUXTLA	CENTRO DE SALUD URBANO	SANTIAGO TUXTLA	PRIMER	27,640	3	1	0	0	CALLE MAESTRO ENEAS RIVAS CASTELLANOS S/N, COLONIA EL PALENQUE, C.P. 95835	Ver
54	VZIMB004092	SAYULA DE ALEMÁN TOMÁSA VALDEZ	CENTRO DE SALUD URBANO	SAYULA DE ALEMÁN	PRIMER	13,348	3	1	0	0	CALLE GELACIA CEBALLOS S/N, PUEBLO SAYULA DE ALEMÁN, C.P. 96150	Ver
55	VZIMB008934	CENTRO DE SALUD SOCONUSCO	CENTRO DE SALUD URBANO	SOCONUSCO	PRIMER	9,041	2	1	0	0	CALLE SILVERIO LÓPEZ S/N, BARRIO SAN JUDAS TADEO, C.P. 96170	Ver
56	VZIMB004874	TEXISTEPEC	CENTRO DE SALUD URBANO	TEXISTEPEC	PRIMER	7,051	2	1	0	0	CALLE 5 DE MAYO S/N, LOCALIDAD TEXISTEPEC, C.P. 96180	Ver
57	VZIMB008251	CENTRO COMUNITARIO DE SALUD MENTAL Y ADICCIONES SAN ANDRÉS TUXTLA	UNIDAD DE ESPECIALIDADES MÉDICAS (UNEMES)	SAN ANDRES TUXTLA	PRIMER	N/A	1	0	2	0	CALLE ZACATECAS S/N, COLONIA BUENA VISTA, C.P. 95790	Ver
58	VZIMB000365	U.M. LA MULATA	UNIDAD MÓVIL	ANGEL R. CABADA	PRIMER	2,010	1	0	0	0	CALLE SIN NOMBRE No. 29, PUEBLO LA MULATA, C.P. 95840	Ver
59	VZIMB002494	U.M. EUGENIO MENDEZ DOCURRO	UNIDAD MÓVIL	JESUS CARRANZA	PRIMER	1,868	1	0	0	0	CALLE SIN NOMBRE S/N, RANCHERÍA EUGENIO MÉNDEZ DOCURRO, C.P. 96955	Ver
60	VZIMB008403	CARAVANA TIPO 1 EJIDO SAN MIGUEL DEL RIO	UNIDAD MÓVIL	JESUS CARRANZA	PRIMER	1,260	1	0	0	0	CALLE JOSE MARIA PINO SUAREZ S/N, EJIDO SAN MIGUEL DEL RIOBARRIO C.P. 96978	Ver



GOBIERNO DEL ESTADO DE
VERACRUZ
2024 - 2030

SS
SECRETARÍA DE
SALUD

SESVER
SERVICIOS DE SALUD
DE VERACRUZ

Catálogo de Establecimientos J. S. X - San Andrés Tuxtla

No.	CLUBES	NOMBRE	TIPOLOGÍA	MUNICIPIO	NIVEL DE ATENCIÓN	POBLACIÓN ÁREA DE INFLUENCIA	CONSULTORIOS			CAMAS CENSABLES	DIRECCIÓN	LIGA A MAPA
							MEDICINA GENERAL	DENTALES	ESPECIALIDAD			
61	VZIMB003935	U.M.CUESTA AMARILLA	UNIDAD MÓVIL	SAN ANDRES TUXTLA	PRIMER	2,145	1	0	0	0	CALLE AURELIO BALLADOS S/N, LOCALIDAD CUESTA AMARILLA, C.P. 95817	Ver
62	VZIMB008461	CARAVANA TIPO O ADOLFO RUIZ CORTINEZ	UNIDAD MÓVIL	SAN ANDRES TUXTLA	PRIMER	1,821	0	0	0	0	CALLE GUADALUPE VICTORIA S/N, LOCALIDAD ADOLFO RUIZ CORTINEZBARRIO C.P. 95780	Ver
63	VZIMB008473	CARAVANA TIPO 1 AYOTZINTLA	UNIDAD MÓVIL	SANTIAGO TUXTLA	PRIMER	0	1	0	0	0	CALLE 16 DE SEPTIEMBRE S/N, PUEBLO AYOTZINTLA, C.P. 95835	Ver
64	VZIMB004886	U.M. ENCINAL DE OJAPA	UNIDAD MÓVIL	TEXISTEPEC	PRIMER	2,962	1	0	0	0	CALLE INDEPENDENCIA S/N, EJIDO ENCINAL DE OJAPA, C.P. 96184	Ver
65	VZSSA015201	ALMACÉN JURISDICCIONAL SAN ANDRÉS TUXTLA	ALMACENES	SAN ANDRES TUXTLA	NO APLICA	N/A	N/A	N/A	N/A	N/A	CALLE TENIENTE JUAN DE LA BARRERA No. 86, COLONIA BELEN GRANDE, C.P. 95786	Ver
66	VZSSA015196	JURISDICCION SANITARIA X SAN ANDRÉS TUXTLA	OFICINAS ADMINISTRATIVAS	SAN ANDRES TUXTLA	NO APLICA	N/A	N/A	N/A	N/A	N/A	BOULEVARD 5 DE FEBRERO No. 397, COLONIA SAN ANDRES TUXTLA, C.P. 95710	Ver

HOSPITAL GENERAL	3
HOSPITAL INTEGRAL (COMUNITARIO)	2
CENTRO DE SALUD RURAL	29
CENTRO DE SALUD URBANO	22
UNIDAD DE ESPECIALIDADES MÉDICAS (UNEMES)	1
UNIDAD MÓVIL	7
ALMACENES	1
OFICINAS ADMINISTRATIVAS	1

CONSULTORIOS



159

TERCER NIVEL

0

CAMAS CENSABLES



154

SEGUNDO NIVEL

5

PRIMER NIVEL

59

OTROS

2

TOTAL UNIDADES

66



GOBIERNO DEL ESTADO DE
VERACRUZ
2024 - 2030

SS
SECRETARÍA DE
SALUD

SESVER
SERVICIOS DE SALUD
DE VERACRUZ



GOBIERNO DEL ESTADO DE
VERACRUZ
2024 - 2030

SS
SECRETARÍA DE
SALUD

SESVER
SERVICIOS DE SALUD
DE VERACRUZ

Establecimientos de la Jurisdicción Sanitaria No. XI - Coatzacoalcos



Liga al mapa
INCOBSS



POR AMOR A
VERACRUZ



GOBIERNO DEL ESTADO DE
VERACRUZ
2024 - 2030

SS
SECRETARÍA DE
SALUD

SEVER
SERVICIOS DE SALUD
DE VERACRUZ



Población
abierta

559,437



Jurisdicción Sanitaria Coahuila



Hospital Regional de Coahuila Dr. Valentín Gómez Farías

U 22 | B 114

Coahuila

11

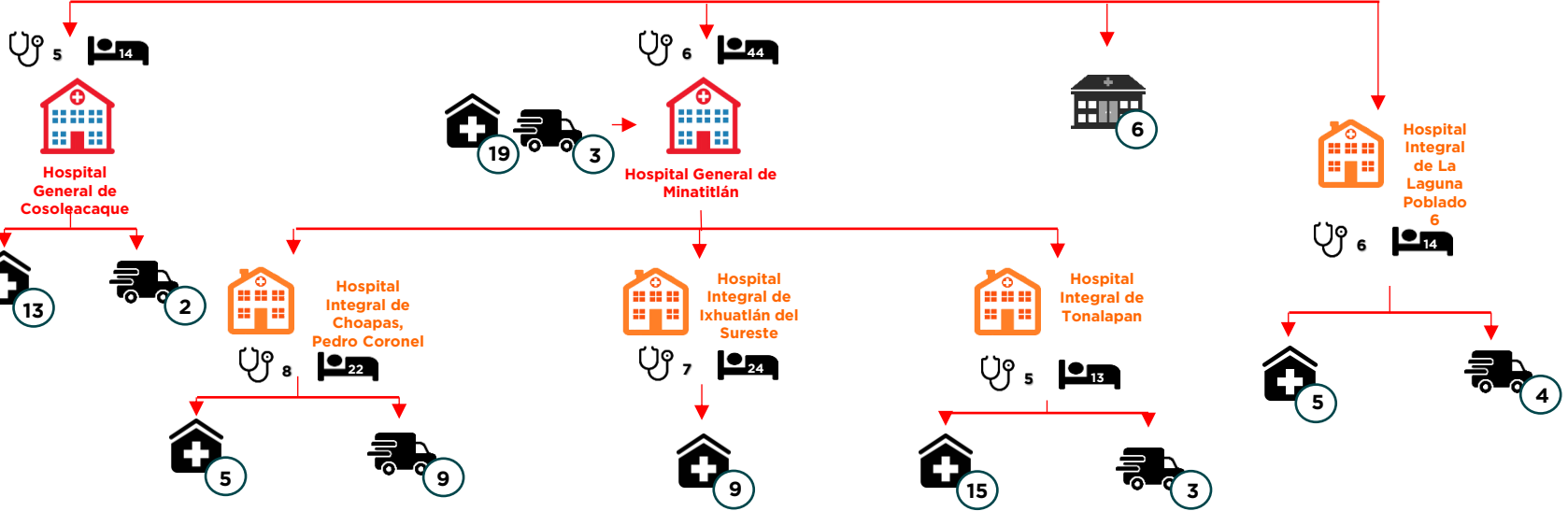
Consultorios

Camas



Hospital Materno Infantil de
Coahuila

Hospital Materno Infantil



Catálogo de Establecimientos J. S. XI - Coatzacoalcos

No.	CLUBES	NOMBRE	TIPOLOGÍA	MUNICIPIO	NIVEL DE ATENCIÓN	POBLACIÓN ÁREA DE INFLUENCIA	CONSULTORIOS			CAMAS CENSABLES	DIRECCIÓN	LIGA A MAPA
							MEDICINA GENERAL	DENTALES	ESPECIALIDAD			
1	VZIMB000826	HOSPITAL REGIONAL DE COATZACOALCOS DR. VALENTIN GÓMEZ FARIAS	HOSPITAL GENERAL	COATZACOALCOS	SEGUNDO	1,069,765	0	0	22	114	CALLE ZARAGOZA No. 801, COLONIA CENTRO, C.P. 96400	Ver
2	VZSSA008290	HOSPITAL MATERNO INFANTIL DE COATZACOALCOS	HOSPITAL GENERAL	COATZACOALCOS	SEGUNDO	N/D	0	0	0	0	CALLE DR. JOSÉ LEMARROY CARRIÓN No. 37, FRACCIONAMIENTO BAHÍA DE SAN MARTÍN, C.P. 96536	Ver
3	VZIMB007930	HOSPITAL GENERAL COSOLEACAQUE	HOSPITAL GENERAL	COSOLEACAQUE	SEGUNDO	82,489	0	1	4	14	CALLE FERNANDO LÓPEZ ARIAS S/N, BARRIO PRIMERO, C.P. 96350	Ver
4	VZIMB002844	HOSPITAL GENERAL DE MINATITLÁN	HOSPITAL GENERAL	MINATITLÁN	SEGUNDO	210,805	0	1	5	44	CALLE 18 DE OCTUBRE No. 114, COLONIA SANTA CLARA, C.P. 96730	Ver
5	VZIMB002120	HOSPITAL COMUNITARIO DE IXHUATLÁN DEL SURESTE	HOSPITAL INTEGRAL (COMUNITARIO)	IXHUATLÁN DEL SURESTE	SEGUNDO	36,435	2	1	4	24	CARRETERA NANCHITAL S/N, COLONIA CENTRO, C.P. 96365	Ver
6	VZIMB007592	HOSPITAL DE LA COMUNIDAD DR. PEDRO CORONEL PÉREZ	HOSPITAL INTEGRAL (COMUNITARIO)	LAS CHOAPAS	SEGUNDO	57,477	0	1	7	22	CALLE FRACCIONAMIENTO II, LOTE GENERAL No. 212-BBARRIO COLONIA J. MARIO ROSADO MORALES, C.P. 96980	Ver
7	VZIMB006122	HOSPITAL COMUNITARIO DE TONALAPAN	HOSPITAL INTEGRAL (COMUNITARIO)	MECAYAPAN	SEGUNDO	65,710	1	1	3	13	CARRETERA A PAJAPAN S/N, PUEBLO MECAYAPAN, C.P. 95930	Ver
8	VZIMB006023	HOSPITAL DE LA COMUNIDAD LA LAGUNA POBLADO 6	HOSPITAL INTEGRAL (COMUNITARIO)	UXPANAPA	SEGUNDO	30,597	1	1	4	14	CALLE MANANTIALES S/N, PUEBLO LA LAGUNA (POBLADO SEIS ALMANZA), C.P. 96997	Ver
9	VZIMB008275	UNIDAD DE ESPECIALIDADES MÉDICAS DE SOBREPESO, RIESGO VASCULAR Y DIABETES MELLITUS DE COATZACOALCOS (SORID)	UNIDAD DE ESPECIALIDADES MÉDICAS (UNEMES)	COATZACOALCOS	SEGUNDO	N/A	1	0	2	0	CALLE BRAVO S/N, COLONIA CENTRO, C.P. 96400	Ver
10	VZIMB007942	CENTRO DE SALUD CON HOSPITALIZACIÓN DE LA LOCALIDAD DE ALLENDE, VER.	CENTRO DE SALUD CON HOSPITALIZACIÓN	COATZACOALCOS	PRIMER	1,007	1	1	4	6	CALLE FRANCISCO I. MADERO S/N, COLONIA LIBERTAD, C.P. 96380	Ver
11	VZIMB006566	CESSA TATAHUICAPAN	CENTROS DE SALUD CON SERVICIOS AMPLIADOS	TATAHUICAPAN DE JUAREZ	PRIMER	3,180	2	1	1	0	CARRETERA TATAHUICAPAN-HUAZUNTILÁN S/N, BARRIO TERCERO, C.P. 95950	Ver
12	VZIMB005854	LOS MANANTIALES	CENTRO DE SALUD RURAL	AGUA DULCE	PRIMER	847	1	0	0	0	CALLE EUGENIO HERNANDEZ DEL ÁNGEL S/N, COLONIA LOS MANANTIALES, C.P. 96399	Ver
13	VZIMB008666	TONALÁ	CENTRO DE SALUD RURAL	AGUA DULCE	PRIMER	1,792	1	1	0	0	CALLE NIÑOS HÉROES S/N, PUEBLO TONALÁ, C.P. 96390	Ver
14	VZIMB001531	AGUA FRÍA	CENTRO DE SALUD RURAL	CHINAMECA	PRIMER	1,337	1	0	0	0	CALLE MIGUEL ALEMÁN S/N, PUEBLO AGUA FRÍA, C.P. 95990	Ver
15	VZIMB000884	LAS BARRILLAS	CENTRO DE SALUD RURAL	COATZACOALCOS	PRIMER	8,485	1	0	0	0	CALLE PRINCIPAL S/N, COLONIA LAS BARRILLAS, C.P. 96385	Ver
16	VZIMB001152	BARRANCAS (BUENOS AIRES)	CENTRO DE SALUD RURAL	COSOLEACAQUE	PRIMER	1,391	1	0	0	0	CALLE MARIANO ESCOBEDO No. 9, COLONIA BARRANCAS, C.P. 96345	Ver
17	VZIMB001164	CANTICAS	CENTRO DE SALUD RURAL	COSOLEACAQUE	PRIMER	3,371	1	0	0	0	CALLE FRANCISCO VILLA S/N, COLONIA CANTICAS, C.P. 96343	Ver
18	VZIMB001193	ZACATAL VICTORIA	CENTRO DE SALUD RURAL	COSOLEACAQUE	PRIMER	2,986	1	0	0	0	CALLEJÓN CUAUHTEMÓC No. 16, COLONIA ZACATAL VICTORIA, C.P. 96345	Ver
19	VZIMB001852	LICENCIADO GABRIEL RAMOS MILLÁN	CENTRO DE SALUD RURAL	HIDALGOTITLÁN	PRIMER	1,196	1	1	0	0	CALLEJÓN EMILIANO ZAPATA S/N, RANCHERÍA LICENCIADO GABRIEL RAMOS MILLÁN, C.P. 96937	Ver
20	VZIMB001864	EL MACAYAL	CENTRO DE SALUD RURAL	HIDALGOTITLÁN	PRIMER	1,354	1	0	0	0	CALLE SIMÓN BOLÍVAR S/N, PUEBLO HIDALGOTITLÁN, C.P. 96930	Ver



GOBIERNO DEL ESTADO DE
VERACRUZ
2024 - 2030

SS
SECRETARÍA DE
SALUD

SESVER
SERVICIOS DE SALUD
DE VERACRUZ

Catálogo de Establecimientos J. S. XI - Coatzacoalcos

No.	CLUBES	NOMBRE	TIPOLOGÍA	MUNICIPIO	NIVEL DE ATENCIÓN	POBLACIÓN ÁREA DE INFLUENCIA	CONSULTORIOS			CAMAS CENSABLES	DIRECCIÓN	LIGA A MAPA
							MEDICINA GENERAL	DENTALES	ESPECIALIDAD			
21	VZIMB001876	PRIMERO DE MAYO	CENTRO DE SALUD RURAL	HIDALGOTITLAN	PRIMER	832	1	1	0	0	CALLE HECTOR LÓPEZ S/N, EJIDO PRIMERO DE MAYO, C.P. 96930	Ver
22	VZIMB006110	JAVIER ROJO GÓMEZ	CENTRO DE SALUD RURAL	HIDALGOTITLAN	PRIMER	1,045	1	0	0	0	CALLE HIDALGO No. 46, COLONIA JAVIER ROJO GÓMEZ, C.P. 96930	Ver
23	VZIMB002132	COYOLAR	CENTRO DE SALUD RURAL	IXHUATLAN DEL SURESTE	PRIMER	855	1	0	0	0	CALLE VICENTE GUERRERO S/N, COLONIA CENTRO IXHUATLÁN DEL SURESTE, C.P. 96365	Ver
24	VZIMB006542	CENTRO DE SALUD EL CHAPO	CENTRO DE SALUD RURAL	IXHUATLAN DEL SURESTE	PRIMER	1,112	1	0	0	0	CALLE JOSÉ MARÍA MORELOS Y PAVON No. 1, PUEBLO EL CHAPO, C.P. 96367	Ver
25	VZIMB001601	EL NARANJO	CENTRO DE SALUD RURAL	LAS CHOAPAS	PRIMER	1,322	1	0	0	0	CALLE PRINCIPAL S/N, PUEBLO EL NARANJO, C.P. 96989	Ver
26	VZIMB003100	ACALAPA DOS (KILÓMETRO 17)	CENTRO DE SALUD RURAL	LAS CHOAPAS	PRIMER	417	1	0	0	0	CALLE 16 DE SEPTIEMBRE S/N, PUEBLO ACALAPA DOS (KILÓMETRO 17), C.P. 96376	Ver
27	VZIMB007090	CENTRO DE SALUD NIÑOS HÉROES	CENTRO DE SALUD RURAL	LAS CHOAPAS	PRIMER	1,632	1	0	0	0	CALLE SIN NOMBRE S/N, EJIDO NIÑOS HEROES, C.P. 96987	Ver
28	VZIMB002750	IXHUAPAN	CENTRO DE SALUD RURAL	MECAYAPAN	PRIMER	1,845	1	0	0	0	CALLE GUADALUPE VICTORIA S/N, PUEBLO IXHUAPAN, C.P. 95930	Ver
29	VZIMB002762	EL NARANJO	CENTRO DE SALUD RURAL	MECAYAPAN	PRIMER	745	1	0	0	0	CALLE FLORES MAGON S/N, PUEBLO EL NARANJO, C.P. 95930	Ver
30	VZIMB008782	C.S. LOS ARRECIFES	CENTRO DE SALUD RURAL	MECAYAPAN	PRIMER	1,236	1	0	0	0	CALLEJÓN MIGUEL HIDALGO S/N, EJIDO LOS ARRECIFES, C.P. 95930	Ver
31	VZIMB002861	ANTONIO PLAZA	CENTRO DE SALUD RURAL	MINATITLAN	PRIMER	2,334	1	0	0	0	CARRETERA FRANCISCO I. MADERO S/N, RANCHERÍA ANTONIO PLAZA, C.P. 96770	Ver
32	VZIMB002873	CAPOACAN	CENTRO DE SALUD RURAL	MINATITLAN	PRIMER	1,770	1	0	0	0	CALLE PRINCIPAL S/N, RANCHERÍA CAPOACAN, C.P. 96900	Ver
33	VZIMB002885	LA CONCEPCIÓN	CENTRO DE SALUD RURAL	MINATITLAN	PRIMER	2,066	1	0	0	0	CALLE PRINCIPAL No. 36, RANCHERÍA LA CONCEPCION, C.P. 96900	Ver
34	VZIMB002890	CHICHIGAPA	CENTRO DE SALUD RURAL	MINATITLAN	PRIMER	1,264	1	0	0	0	CALLE PRINCIPAL S/N, PUEBLO CHICHIGAPAN, C.P. 96904	Ver
35	VZIMB002902	EMILIO CARRANZA (SALINAS)	CENTRO DE SALUD RURAL	MINATITLAN	PRIMER	768	1	0	0	0	CALLE BENITO JUÁREZ S/N, RANCHERÍA EMILIO CARRANZA, C.P. 96900	Ver
36	VZIMB002926	LAS LOMAS DE TACUJALPA	CENTRO DE SALUD RURAL	MINATITLAN	PRIMER	2,010	1	0	0	0	CALLE NUEVA ATENAS No. 33, RANCHERÍA LAS LOMAS DE TACUJALPAN, C.P. 96915	Ver
37	VZIMB002943	OTAPA	CENTRO DE SALUD RURAL	MINATITLAN	PRIMER	1,571	1	0	0	0	CALLE VENUSTIANO CARRANZA S/N, RANCHERÍA OTAPA, C.P. 96900	Ver
38	VZIMB002955	ESTERO DE ZICATLAN	CENTRO DE SALUD RURAL	MINATITLAN	PRIMER	1,839	1	0	0	0	CALLE SIN NOMBRE S/N, RANCHERÍA ESTERO DE ZICATLAN, C.P. 96900	Ver
39	VZIMB002960	EJIDO TACOTENO)	CENTRO DE SALUD RURAL	MINATITLAN	PRIMER	7,110	3	1	0	0	CALLE PUERTO MÉXICO S/N, COLONIA TACOTENO, C.P. 96870	Ver
40	VZIMB007604	CHORRO DE MOCTEZUMA	CENTRO DE SALUD RURAL	MINATITLAN	PRIMER	1,632	1	0	0	0	CAMINO SIN NOMBRE S/N, PUEBLO CHORRO DE MOCTEZUMA, C.P. 96900	Ver



GOBIERNO DEL ESTADO DE
VERACRUZ
2024 - 2030

SS
SECRETARÍA DE
SALUD

SESVER
SERVICIOS DE SALUD
DE VERACRUZ

Catálogo de Establecimientos J. S. XI - Coatzacoalcos

No.	CLUBS	NOMBRE	TIPOLOGÍA	MUNICIPIO	NIVEL DE ATENCIÓN	POBLACIÓN ÁREA DE INFLUENCIA	CONSULTORIOS			CAMAS CENSABLES	DIRECCIÓN	LIGA A MAPA
							MEDICINA GENERAL	DENTALES	ESPECIALIDAD			
41	VZIMB007616	EMILIANO ZAPATA	CENTRO DE SALUD RURAL	MINATITLAN	PRIMER	2,230	1	1	0	0	CAMINO TORTUGUERO CHICO S/N, RANCHERÍA EMILIANO ZAPATA, C.P. 96923	Ver
42	VZIMB003083	NUEVO TEAPA	CENTRO DE SALUD RURAL	MOLOACAN	PRIMER	1,986	1	0	0	0	CALLE 16 DE SEPTIEMBRE S/N, COLONIA 18 DE MARZO, C.P. 96372	Ver
43	VZIMB003095	TRANCAS VIEJAS	CENTRO DE SALUD RURAL	MOLOACAN	PRIMER	875	1	0	0	0	CALLE URSULO GALVAN S/N, EJIDO TRANCAS VIEJAS, C.P. 96375	Ver
44	VZIMB003310	MINZAPAN	CENTRO DE SALUD RURAL	PAJAPAN	PRIMER	1,772	1	0	0	0	CALLE FRANCISCO I. MADERO S/N, COLONIA CENTRO, C.P. 95960	Ver
45	VZIMB004203	SAN FERNANDO	CENTRO DE SALUD RURAL	SOTEAPAN	PRIMER	1,435	1	0	0	0	CALLE ZAMORA S/N, COLONIA SAN FERNANDO, C.P. 95906	Ver
46	VZIMB006805	CENTRO DE SALUD EL TULÍN	CENTRO DE SALUD RURAL	SOTEAPAN	PRIMER	1,186	1	0	0	0	CALLE JOSEFA ORTÍZ DE DOMÍNGUEZ S/N, EJIDO EL TULÍN, C.P. 95900	Ver
47	VZIMB007196	CENTRO DE SALUD HILARIO C. SALAS	CENTRO DE SALUD RURAL	SOTEAPAN	PRIMER	N/A	1	1	0	0	CALLE MIGUEL HIDALGO S/N N/A, RANCHERÍA GENERAL HILARIO C. SALAS, C.P. 95904	Ver
48	VZIMB008671	OCOTAL CHICO	CENTRO DE SALUD RURAL	SOTEAPAN	PRIMER	1,457	1	1	0	0	CALLE SIN NOMBRE S/N, EJIDO OCOTAL CHICO, C.P. 95920	Ver
49	VZIMB008770	C.S. SOCHIAPA DE ÁLVARO OBREGÓN	CENTRO DE SALUD RURAL	TATAHUICAPAN DE JUAREZ	PRIMER	1,306	1	0	0	0	CALLE GUSTAVO DÍAZ ORDAZ S/N, PUEBLO SOCHIAPA DE ALVARO OBREGON, C.P. 95957	Ver
50	VZIMB005994	POBLADO 1-CAROLINO ANAYA	CENTRO DE SALUD RURAL	UXPANAPA	PRIMER	1,311	1	0	0	0	CALLE BENITO JUÁREZ S/N, PUEBLO POBLADO 1-CAROLINO ANAYA, C.P. 96998	Ver
51	VZIMB006006	POBLADO 12 LA HORQUETA	CENTRO DE SALUD RURAL	UXPANAPA	PRIMER	2,124	1	0	0	0	CALLE BENITO JUÁREZ S/N, PUEBLO LA HORQUETA (POBLADO DOCE), C.P. 96997	Ver
52	VZIMB006011	JORGE L. TAMAYO (POBLADO 2)	CENTRO DE SALUD RURAL	UXPANAPA	PRIMER	776	1	0	0	0	CALLE SIN NOMBRE S/N, EJIDO EJIDO FRANCISCO JAVIER MINA, C.P. 96998	Ver
53	VZIMB006035	POBLADO 5	CENTRO DE SALUD RURAL	UXPANAPA	PRIMER	1,531	1	0	0	0	CALLE JORGE L. TAMAYO S/N, PUEBLO POBLADO CINCO, C.P. 96998	Ver
54	VZIMB006414	C.S. NUEVO CANTÓN	CENTRO DE SALUD RURAL	UXPANAPA	PRIMER	919	1	0	0	0	CALLE JORGE L. TAMAYO S/N, PUEBLO NUEVO CANTON (POBLADO 7), C.P. 96998	Ver
55	VZIMB005842	AGUA DULCE	CENTRO DE SALUD URBANO	AGUA DULCE	PRIMER	17,929	6	1	0	0	CALLE BARBERAN Y COLLAR No. 10, COLONIA CENTRO, C.P. 96690	Ver
56	VZIMB001543	EL NARANJAL	CENTRO DE SALUD URBANO	CHINAMECA	PRIMER	2,046	1	0	0	0	CALLE CINCO S/N, COLONIA EL NARANJAL, C.P. 95980	Ver
57	VZIMB006303	CHINAMECA COL. LA TINA	CENTRO DE SALUD URBANO	CHINAMECA	PRIMER	634	1	0	0	0	CALLE DEPORTIVA S/N, COLONIA LA TINA, C.P. 95980	Ver
58	VZIMB000831	COATZACOALCOS COL. NUEVA OBRERA	CENTRO DE SALUD URBANO	COATZACOALCOS	PRIMER	22,900	3	1	0	0	CALLE PLAN DE SAN LUIS No. 403, COLONIA NUEVA OBRERA, C.P. 96598	Ver
59	VZIMB000843	COATZACOALCOS COL. TERESA MORALES	CENTRO DE SALUD URBANO	COATZACOALCOS	PRIMER	21,177	4	1	0	0	CALLE TEMPLO MAYOR No. 403, COLONIA TERESA MORALES, C.P. 96536	Ver
60	VZIMB000855	COATZACOALCOS - LÓPEZ MATEOS	CENTRO DE SALUD URBANO	COATZACOALCOS	PRIMER	14,207	3	1	0	0	CALLE HELEDORO CHARIS No. 708, COLONIA LOPEZ MATEOS, C.P. 96490	Ver



GOBIERNO DEL ESTADO DE
VERACRUZ
2024 - 2030

SS
SECRETARÍA DE
SALUD

SESVER
SERVICIOS DE SALUD
DE VERACRUZ

Catálogo de Establecimientos J. S. XI - Coatzacoalcos

No.	CLUBS	NOMBRE	TIPOLOGÍA	MUNICIPIO	NIVEL DE ATENCIÓN	POBLACIÓN ÁREA DE INFLUENCIA	CONSULTORIOS			CAMAS CENSABLES	DIRECCIÓN	LIGA A MAPA
							MEDICINA GENERAL	DENTALES	ESPECIALIDAD			
61	VZIMB000860	COATZACOALCOS DR. AGUSTÍN HERNÁNDEZ MEJÍA	CENTRO DE SALUD URBANO	COATZACOALCOS	PRIMER	23,739	5	2	0	0	CALLE PRIMERO DE MAYO No. 210, COLONIA CENTRO, C.P. 96400	Ver
62	VZIMB000872	ALLENDE	CENTRO DE SALUD URBANO	COATZACOALCOS	PRIMER	12,668	3	1	0	0	CALLE ARTEAGA No. 907, COLONIA LIBERTAD, C.P. 96380	Ver
63	VZIMB000896	LOMAS DE BARRILLAS	CENTRO DE SALUD URBANO	COATZACOALCOS	PRIMER	12,867	2	1	0	0	CALLE SANTA TRINIDAD S/N, COLONIA LOMAS DE BARRILLAS, C.P. 96385	Ver
64	VZIMB006554	CENTRO DE SALUD MUNDO NUEVO	CENTRO DE SALUD URBANO	COATZACOALCOS	PRIMER	4,132	2	1	0	0	CALLE NIÑOS HEROES S/N, RANCHERÍA MUNDO NUEVO, C.P. 96386	Ver
65	VZIMB001111	COSOLEACAQUE COL. PATRIA LIBRE	CENTRO DE SALUD URBANO	COSOLEACAQUE	PRIMER	7,397	2	1	0	0	CAMINO JUAN DE LA BARRERA S/N, COLONIA PATRIA LIBRE, C.P. 96350	Ver
66	VZIMB001123	COSOLEACAQUE - F.GUTIÉRREZ	CENTRO DE SALUD URBANO	COSOLEACAQUE	PRIMER	5,855	1	0	0	0	CAMINO MARTÍN LENCERO S/N, COLONIA F. GUTIERREZ, C.P. 96344	Ver
67	VZIMB001135	COSOLEACAQUE COL. DÍAZ ORDAZ	CENTRO DE SALUD URBANO	COSOLEACAQUE	PRIMER	8,574	3	1	0	0	CAMINO BENITO JUÁREZ S/N, COLONIA DÍAZ ORDAZ, C.P. 96348	Ver
68	VZIMB001140	COSOLEACAQUE	CENTRO DE SALUD URBANO	COSOLEACAQUE	PRIMER	21,998	5	1	1	0	CALLE EJÉRCITO MEXICANO No. 44, COLONIA CENTRO, C.P. 96350	Ver
69	VZIMB001176	ESTERO DEL PANTANO	CENTRO DE SALUD URBANO	COSOLEACAQUE	PRIMER	2,274	1	1	0	0	CAMINO 20 DE NOVIEMBRE No. 12, COLONIA ESTERO DEL PANTANO, C.P. 96343	Ver
70	VZIMB001181	SAN PEDRO MARTIR	CENTRO DE SALUD URBANO	COSOLEACAQUE	PRIMER	4,268	2	0	0	0	CALLE ZARAGOZA S/N, COLONIA CENTRO, C.P. 96349	Ver
71	VZIMB001205	MINATITLAN - COL. CONGRESO CONSTITUYENTES	CENTRO DE SALUD URBANO	COSOLEACAQUE	PRIMER	4,342	2	0	0	0	CALLE ADOLFO RUIZ CORTINEZ S/N, COLONIA CONGRESO CONSTITUYENTES, C.P. 96350	Ver
72	VZIMB001835	HIDALGOTITLAN	CENTRO DE SALUD URBANO	HIDALGOTITLAN	PRIMER	4,788	2	1	0	0	CALLE 10 DE ABRIL S/N, BARRIO TABASCO, C.P. 96930	Ver
73	VZIMB002436	JALTIPAN DE MORELOS - COL. LAS TINAS	CENTRO DE SALUD URBANO	JALTIPAN	PRIMER	5,831	1	0	0	0	CALLE ARROYO OCOSOAPAN S/N, COLONIA LAS TINAS, C.P. 96220	Ver
74	VZIMB002441	JALTIPAN DE MORELOS	CENTRO DE SALUD URBANO	JALTIPAN	PRIMER	11,715	3	1	0	0	CALLE MATAMOROS S/N, COLONIA CENTRO, C.P. 96200	Ver
75	VZIMB002453	PRIMERO DE MAYO	CENTRO DE SALUD URBANO	JALTIPAN	PRIMER	806	1	0	0	0	CARRETERA COACOTLA No. 1047, COLONIA CENTRO, C.P. 96200	Ver
76	VZIMB001584	LAS CHOAPAS	CENTRO DE SALUD URBANO	LAS CHOAPAS	PRIMER	33,427	5	1	0	0	CALLE MIGUEL HIDALGO No. 402, COLONIA CENTRO, C.P. 96980	Ver
77	VZIMB002745	MECAYAPAN	CENTRO DE SALUD URBANO	MECAYAPAN	PRIMER	5,243	2	1	0	0	CALLE ÁVILA CAMACHO No. 3, COLONIA CENTRO, C.P. 95930	Ver
78	VZIMB002856	MINATITLAN	CENTRO DE SALUD URBANO	MINATITLAN	PRIMER	29,810	7	2	0	0	CALLE 18 DE OCTUBRE No. 145, COLONIA CHAPALA, C.P. 96737	Ver
79	VZIMB002931	MAPACHAPA	CENTRO DE SALUD URBANO	MINATITLAN	PRIMER	2,478	1	1	0	0	CALLE REFORMA S/N, PUEBLO MAPACHAPA, C.P. 96904	Ver
80	VZIMB003066	MOLOACAN	CENTRO DE SALUD URBANO	MOLOACAN	PRIMER	1,482	1	0	0	0	CALLE HIDALGO S/N, PUEBLO MOLOACAN, C.P. 96372	Ver



GOBIERNO DEL ESTADO DE
VERACRUZ
2024 - 2030

SS
SECRETARÍA DE
SALUD

SESVER
SERVICIOS DE SALUD
DE VERACRUZ

Catálogo de Establecimientos J. S. XI - Coatzacoalcos

No.	CLUBES	NOMBRE	TIPOLOGÍA	MUNICIPIO	NIVEL DE ATENCIÓN	POBLACIÓN ÁREA DE INFLUENCIA	CONSULTORIOS			CAMAS CENSABLES	DIRECCIÓN	LIGA A MAPA
							MEDICINA GENERAL	DENTALES	ESPECIALIDAD			
81	VZIMB003071	CUICHAPA	CENTRO DE SALUD URBANO	MOLOACAN	PRIMER	5,909	2	1	0	0	CALLE VENUSTIANO CARRANZA S/N, COLONIA 18 DE MARZO, C.P. 96370	Ver
82	VZIMB005895	NANCHITAL	CENTRO DE SALUD URBANO	NANCHITAL DE LAZARO CARDENAS DEL RIO	PRIMER	10,734	3	1	0	0	CALLE FRANCISCO I. MADERO No. 25, COLONIA CAMPO NUEVO, C.P. 96360	Ver
83	VZIMB006776	CENTRO DE SALUD OTEAPAN	CENTRO DE SALUD URBANO	OTEAPAN	PRIMER	5,959	2	1	0	0	CALLE JAVIER ROJO GOMEZ No. 18, COLONIA CENTRO, C.P. 96330	Ver
84	VZIMB006781	CENTRO DE SALUD PAJAPAN	CENTRO DE SALUD URBANO	PAJAPAN	PRIMER	10,021	2	1	0	0	CALLE ADOLFO LOPEZ MATEOS S/N, RANCHERÍA PAJAPAN, C.P. 95960	Ver
85	VZIMB004191	SOTEAPAN	CENTRO DE SALUD URBANO	SOTEAPAN	PRIMER	4,578	2	1	0	0	CALLE MIGUEL HIDALGO S/N, EJIDO SOTEAPAN, C.P. 95900	Ver
86	VZIMB006916	CENTRO DE SALUD BENITO JUÁREZ	CENTRO DE SALUD URBANO	SOTEAPAN	PRIMER	3,142	1	0	0	0	CALLE EMILIANO ZAPATA No. LOTE 5 MANZANA 90BARRIO COLONIA BENITO JUÁREZ, C.P. 95912	Ver
87	VZIMB008765	C.S. BUENA VISTA	CENTRO DE SALUD URBANO	SOTEAPAN	PRIMER	4,648	1	1	0	0	CALLE PINO SUAREZ S/N, COLONIA SECTOR 2, C.P. 95905	Ver
88	VZIMB005731	ZARAGOZA	CENTRO DE SALUD URBANO	ZARAGOZA	PRIMER	8,970	3	1	0	0	CALLE 5 DE MAYO S/N, COLONIA CENTRO, C.P. 96320	Ver
89	VZSSA015521	CAPASITS COATZACOALCOS	UNIDAD DE ESPECIALIDADES MÉDICAS (UNEMES)	COATZACOALCOS	PRIMER	N/A	2	1	3	0	CAMINO ZARAGOZA No. 801, COLONIA CENTRO, C.P. 96400	Ver
90	VZIMB008263	UNIDAD DE ESPECIALIDADES MÉDICAS DE SALUD MENTAL DE COATZACOALCOS (CISAME)	UNIDAD DE ESPECIALIDADES MÉDICAS (UNEMES)	COATZACOALCOS	PRIMER	N/A	0	0	4	0	CALLE BRAVO S/N, COLONIA CENTRO, C.P. 96400	Ver
91	VZIMB008280	CENTRO COMUNITARIO DE SALUD MENTAL Y ADICCIONES COATZACOALCOS 1	UNIDAD DE ESPECIALIDADES MÉDICAS (UNEMES)	COATZACOALCOS	PRIMER	N/A	0	0	2	0	CALLE BRAVO S/N, COLONIA CENTRO, C.P. 96400	Ver
92	VZIMB008292	CENTRO COMUNITARIO DE SALUD MENTAL Y ADICCIONES COATZACOALCOS 2	UNIDAD DE ESPECIALIDADES MÉDICAS (UNEMES)	COATZACOALCOS	PRIMER	N/A	0	0	2	0	CALLE LA VENTA No. 406, COLONIA TERESA MORALES, C.P. 96335	Ver
93	VZIMB008304	CENTRO COMUNITARIO DE SALUD MENTAL Y ADICCIONES MINATITLÁN	UNIDAD DE ESPECIALIDADES MÉDICAS (UNEMES)	MINATITLÁN	PRIMER	N/A	0	0	2	0	CALLE 18 DE OCTUBRE No. 114, COLONIA SANTA CLARA, C.P. 96700	Ver
94	VZIMB001210	U.M. SAN ANTONIO	UNIDAD MÓVIL	COSOLEACAQUE	PRIMER	1,444	1	1	0	0	CALLE LÁZARO CÁRDENAS No. 150, EJIDO SAN ANTONIO, C.P. 96347	Ver
95	VZIMB001840	U.M. ADALBERTO TEJEDA	UNIDAD MÓVIL	HIDALGOTITLÁN	PRIMER	923	1	0	0	0	CALLE 1o. DE MAYO S/N, EJIDO SANTA ELENA, C.P. 96938	Ver
96	VZIMB008350	CARAVANA TIPO 1 EJIDO MIGUEL HIDALGO	UNIDAD MÓVIL	HIDALGOTITLÁN	PRIMER	1,123	1	0	0	0	CALLE SIN NOMBRE S/N, EJIDO MIGUEL HIDALGO, C.P. 96943	Ver
97	VZIMB008362	CARAVANA TIPO 1 SAN CARLOS	UNIDAD MÓVIL	HIDALGOTITLÁN	PRIMER	1,122	1	0	0	0	CALLE SIN NOMBRE S/N, BARRIO SAN CARLOS, C.P. 96934	Ver
98	VZIMB001596	U.M. CUAUHTÉMOC PEDREGAL	UNIDAD MÓVIL	LAS CHOAPAS	PRIMER	1,503	1	0	0	0	CALLE SIN NOMBRE S/N, EJIDO CUAUHTÉMOC PEDREGAL, C.P. 96980	Ver
99	VZIMB001613	U.M. PUEBLO VIEJO	UNIDAD MÓVIL	LAS CHOAPAS	PRIMER	1,684	1	0	0	0	CARRETERA SIN NOMBRE S/N, EJIDO PUEBLO VIEJO, C.P. 96994	Ver
100	VZIMB001625	U.M. CINCO DE MAYO	UNIDAD MÓVIL	LAS CHOAPAS	PRIMER	1,213	1	0	0	0	CALLE PRIMERO DE MAYO S/N, EJIDO CINCO DE MAYO, C.P. 96995	Ver



GOBIERNO DEL ESTADO DE
VERACRUZ
2024 - 2030

SS
SECRETARÍA DE
SALUD

SESVER
SERVICIOS DE SALUD
DE VERACRUZ

Catálogo de Establecimientos J. S. XI - Coatzacoalcos

No.	CLUBES	NOMBRE	TIPOLOGÍA	MUNICIPIO	NIVEL DE ATENCIÓN	POBLACIÓN ÁREA DE INFLUENCIA	CONSULTORIOS			CAMAS CENSABLES	DIRECCIÓN	LIGA A MAPA
							MEDICINA GENERAL	DENTALES	ESPECIALIDAD			
101	VZIMB001630	U.M. FELIPE ÁNGELES	UNIDAD MÓVIL	LAS CHOAPAS	PRIMER	1,349	1	0	0	0	CALLE 18 DE MARZO S/N, EJIDO FELIPE ANGELES, C.P. 96994	Ver
102	VZIMB001642	U.M. LA LIBERTAD	UNIDAD MÓVIL	LAS CHOAPAS	PRIMER	2,126	1	0	0	0	CALLE SIN NOMBRE S/N, EJIDO LA LIBERTAD, C.P. 96993	Ver
103	VZIMB007295	UMM TIPO 0 NUEVA TABASQUEÑA	UNIDAD MÓVIL	LAS CHOAPAS	PRIMER	2,136	0	0	0	0	AVENIDA PRINCIPAL S/N, BARRIO LA CORDOBESABARRIO C.P. 96988	Ver
104	VZIMB008333	CARAVANA TIPO 0 ADALBERTO TEJEDA	UNIDAD MÓVIL	LAS CHOAPAS	PRIMER	2,088	0	0	0	0	CALLEJÓN SIN NOMBRE S/N, CONGREGACIÓN CORONEL ADALBERTO TEJEDA (LA REFORMA), C.P. 96995	Ver
105	VZIMB008345	CARAVANA TIPO 0 EL CHICHON	UNIDAD MÓVIL	LAS CHOAPAS	PRIMER	1,307	0	0	0	0	CARRETERA SIN NOMBRE S/N, RANCHERÍA EL CHICHON, C.P. 96984	Ver
106	VZIMB002914	U.M. FRANCISCO I. MADERO	UNIDAD MÓVIL	MINATITLAN	PRIMER	1,317	1	0	0	0	CALLE SIN NOMBRE S/N, COLONIA FRANCISCO I. MADERO, C.P. 96770	Ver
107	VZIMB007266	UMM TIPO 0 SANTA MARTHA	UNIDAD MÓVIL	SOTEAPAN	PRIMER	1,621	0	0	0	0	CALLE JOSÉ MARÍA MORELOS S/N, PUEBLO BUENA VISTABARRIO C.P. 95905	Ver
108	VZIMB008036	CARAVANA TIPO 2 HILARIO C SALAS	UNIDAD MÓVIL	SOTEAPAN	PRIMER	1,738	1	1	0	0	CAMINO SIN NOMBRE S/N, RANCHERÍA GENERAL HILARIO C. SALAS, C.P. 95900	Ver
109	VZIMB007283	UMM TIPO 0 PILAPILLO	UNIDAD MÓVIL	TATAHUICAPAN DE JUAREZ	PRIMER	1,886	0	0	0	0	CALLE BENITO JUÁREZ GARCÍA S/N, RANCHERÍA PILAPILLO, C.P. 95955	Ver
110	VZIMB005982	U.M. BENITO JUÁREZ II (LA RAYA)	UNIDAD MÓVIL	UXPANAPA	PRIMER	904	1	0	0	0	CALLE 27 DE ENERO S/N, PUEBLO BENITO JUAREZ LA RAYA, C.P. 96998	Ver
111	VZIMB008386	CARAVANA TIPO 0 BENITO JUÁREZ I	UNIDAD MÓVIL	UXPANAPA	PRIMER	1,330	0	0	0	0	CALLE SIN NOMBRE S/N, EJIDO BENITO JUÁREZ PRIMER (POLÍGONO NOVENTA Y SIETE), C.P. 96998	Ver
112	VZIMB008391	CARAVANA TIPO 0 NARCIZO MENDOZA	UNIDAD MÓVIL	UXPANAPA	PRIMER	1,226	0	0	0	0	CALLE SIN NOMBRE S/N, EJIDO NARCIZO MENDOZA, C.P. 96997	Ver
113	VZIMB008374	CARAVANA TIPO 1 EL MANGOTAL	UNIDAD MÓVIL	ZARAGOZA	PRIMER	1,243	1	0	0	0	CALLE SIN NOMBRE S/N, COLONIA MANGOTAL, C.P. 96320	Ver
114	VZSSA015242	ALMACÉN JURISDICCIONAL A COATZACOALCOS	ALMACENES	COATZACOALCOS	NO APLICA	N/A	N/A	N/A	N/A	N/A	CALLE BENITO JUAREZ No. 800, COLONIA CENTRO, C.P. 96400	Ver
115	VZSSA015213	JURISDICCION SANITARIA XI COATZACOALCOS	OFICINAS ADMINISTRATIVAS	COATZACOALCOS	NO APLICA	N/A	N/A	N/A	N/A	N/A	AVENIDA LAS PALMAS No. 102, COLONIA RANCHO ALEGRE II, C.P. 96558	Ver
116	VZSSA017250	SANIDAD INTERNACIONAL Y COMERCIO EXTERIOR DEL PUERTO DE COATZACOALCOS	OFICINAS ADMINISTRATIVAS	COATZACOALCOS	NO APLICA	N/A	N/A	N/A	N/A	N/A	AVENIDA TRANSÍSTMICA No. 100 B, COLONIA ESFUERZO DE LOS HERMANOS DEL TRABAJO, C.P. 96430	Ver

HOSPITAL GENERAL	4
HOSPITAL INTEGRAL (COMUNITARIO)	4
CENTRO DE SALUD CON HOSPITALIZACIÓN	1
CENTROS DE SALUD CON SERVICIOS AMPLIADOS	1
CENTRO DE SALUD RURAL	43
CENTRO DE SALUD URBANO	34
UNIDAD DE ESPECIALIDADES MÉDICAS (UNEMES)	6
UNIDAD MÓVIL	20
ALMACENES	1
OFICINAS ADMINISTRATIVAS	2

CONSULTORIOS



269

TERCER NIVEL

0

CAMAS CENSABLES



251

SEGUNDO NIVEL

9

PRIMER NIVEL

104

OTROS

3

TOTAL UNIDADES

116



GOBIERNO DEL ESTADO DE
VERACRUZ
2024 - 2030

SS
SECRETARÍA DE
SALUD

SESVER
SERVICIOS DE SALUD
DE VERACRUZ